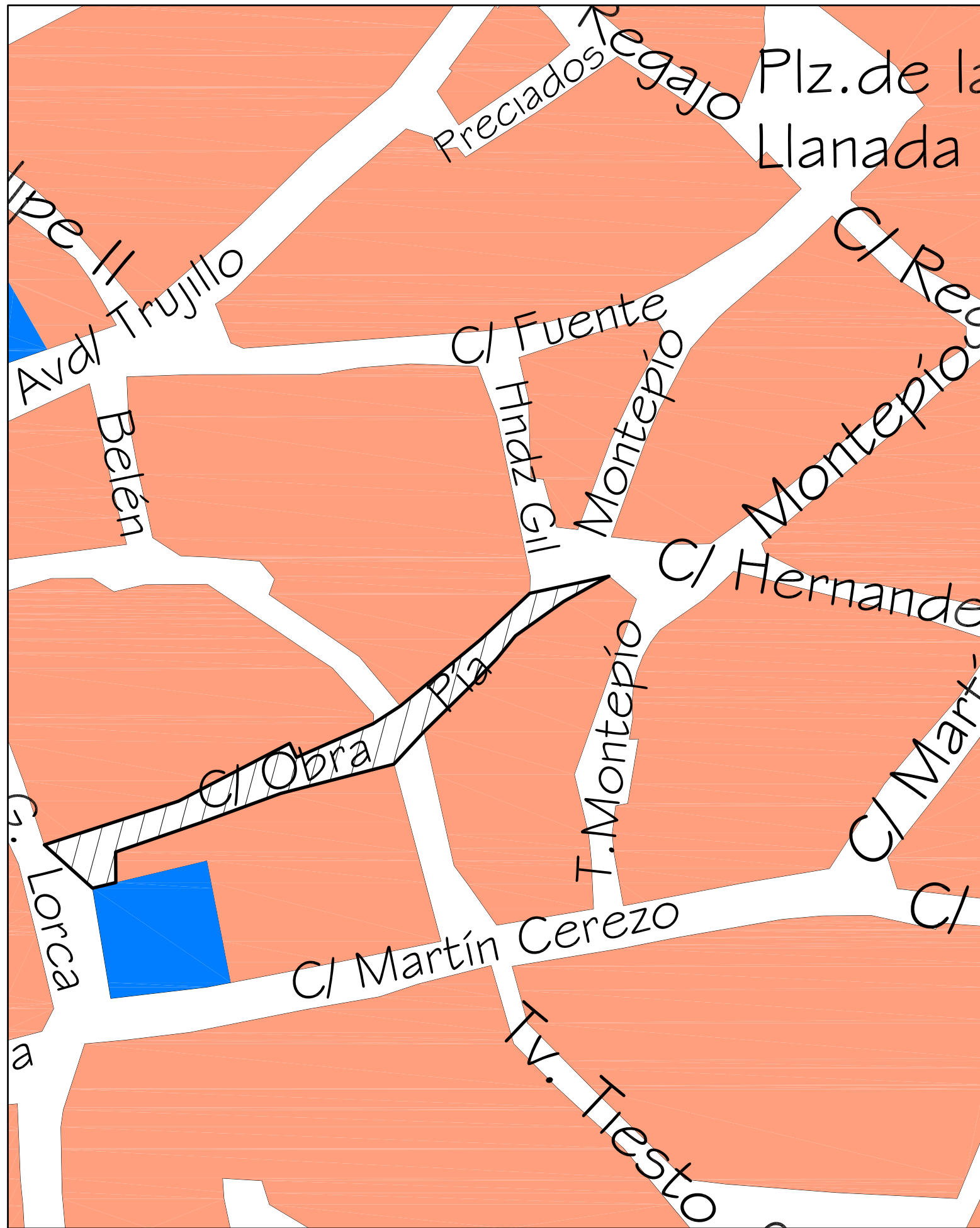
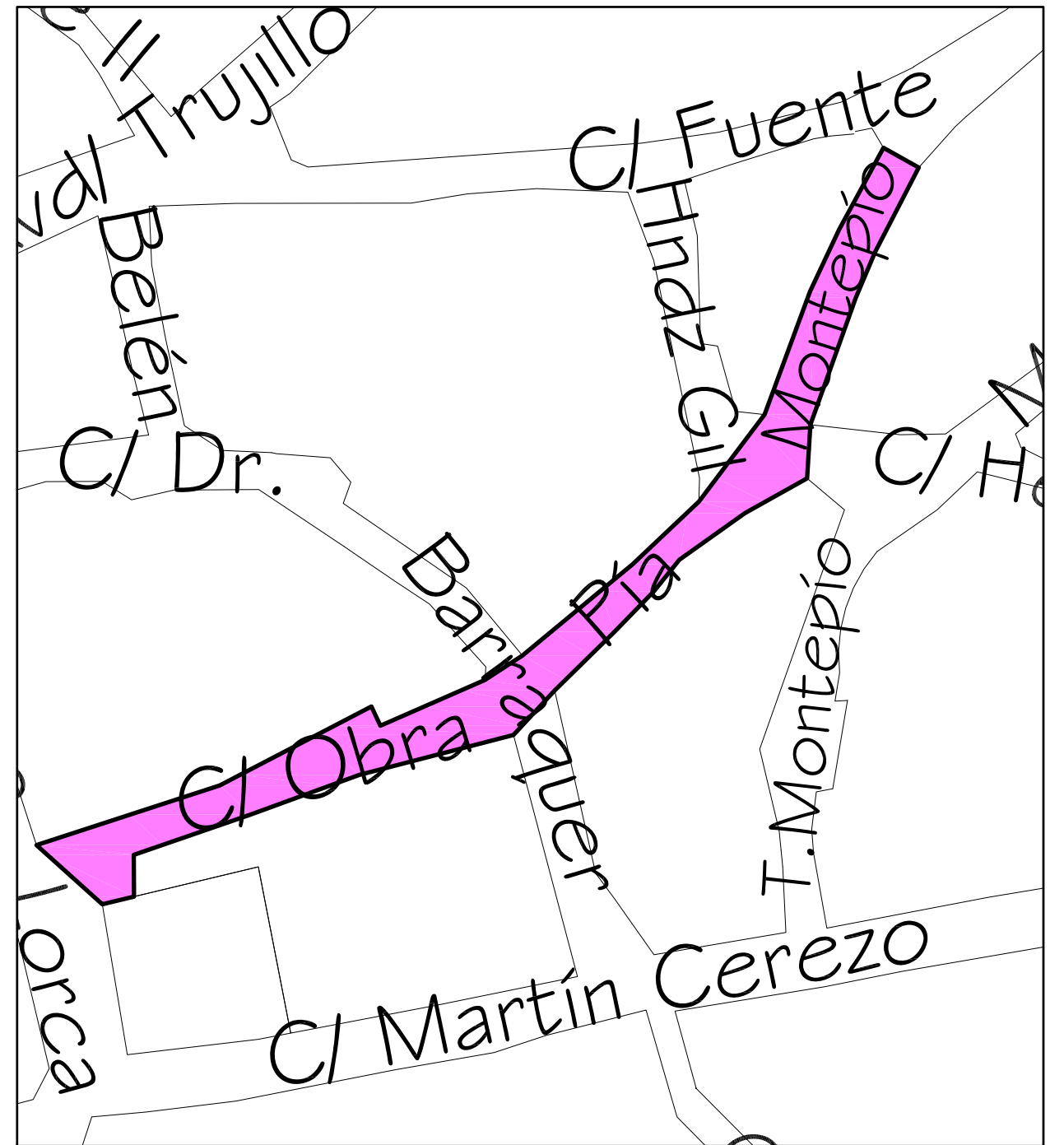


ESTADO ACTUAL



PROPUESTA FINAL



AYUNTAMIENTO DE MIAJADAS
CÁCERES

AREA TECNICA MUNICIPAL

El Arquitecto

El Aparejador

DENOMINACION DE CALLES EXISTENTES

PLANO

CALLE OBRA PIA

ESCALA

Varias

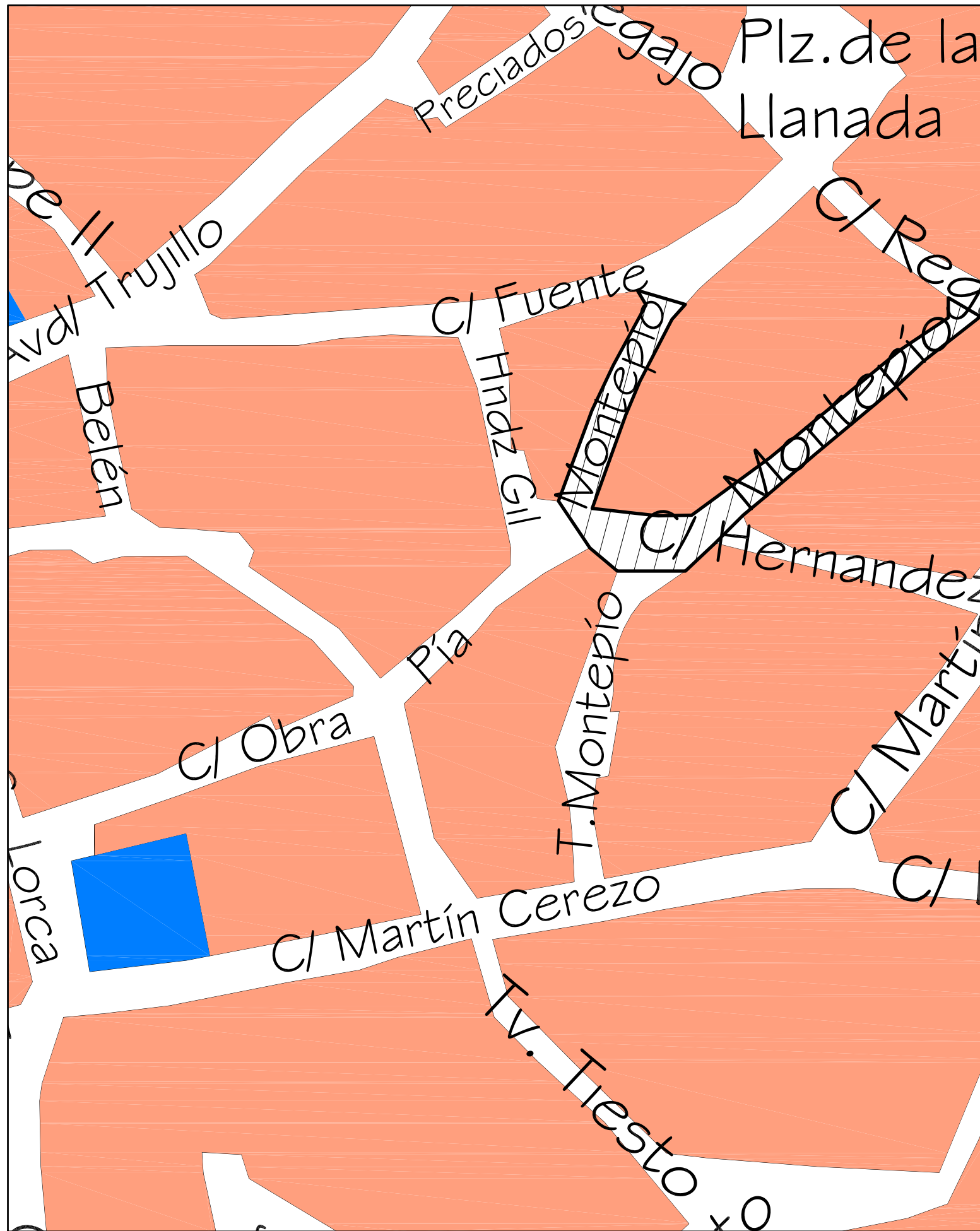
AÑO

Enero 2025

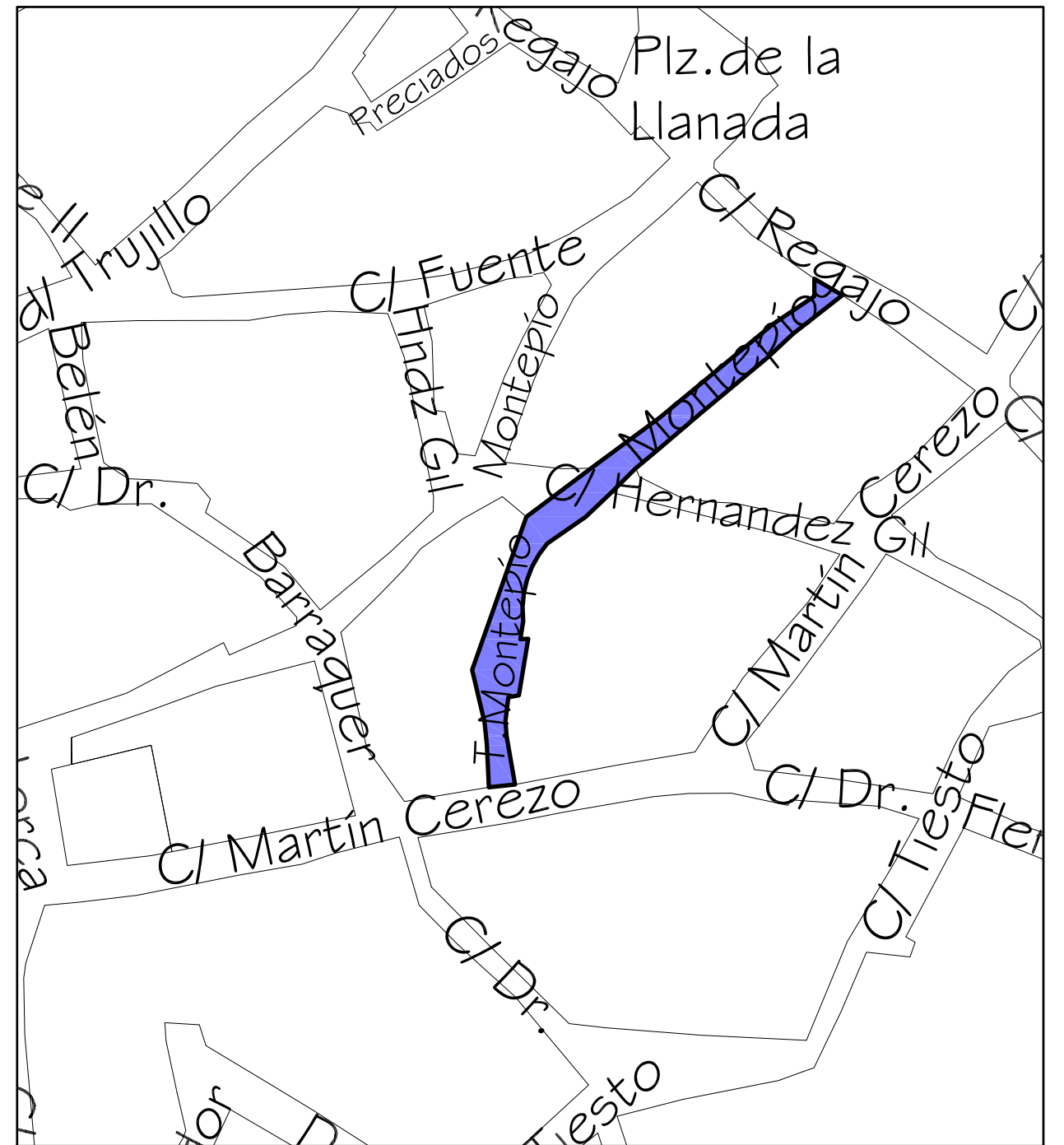
Nº

1

ESTADO ACTUAL



PROPUESTA FINAL



AYUNTAMIENTO DE MIAJADAS
CÁCERES

AREA TECNICA MUNICIPAL

El Arquitecto

El Aparejador

DENOMINACION DE CALLES EXISTENTES

PLANO

CALLE MONTEPIO

ESCALA

Varias

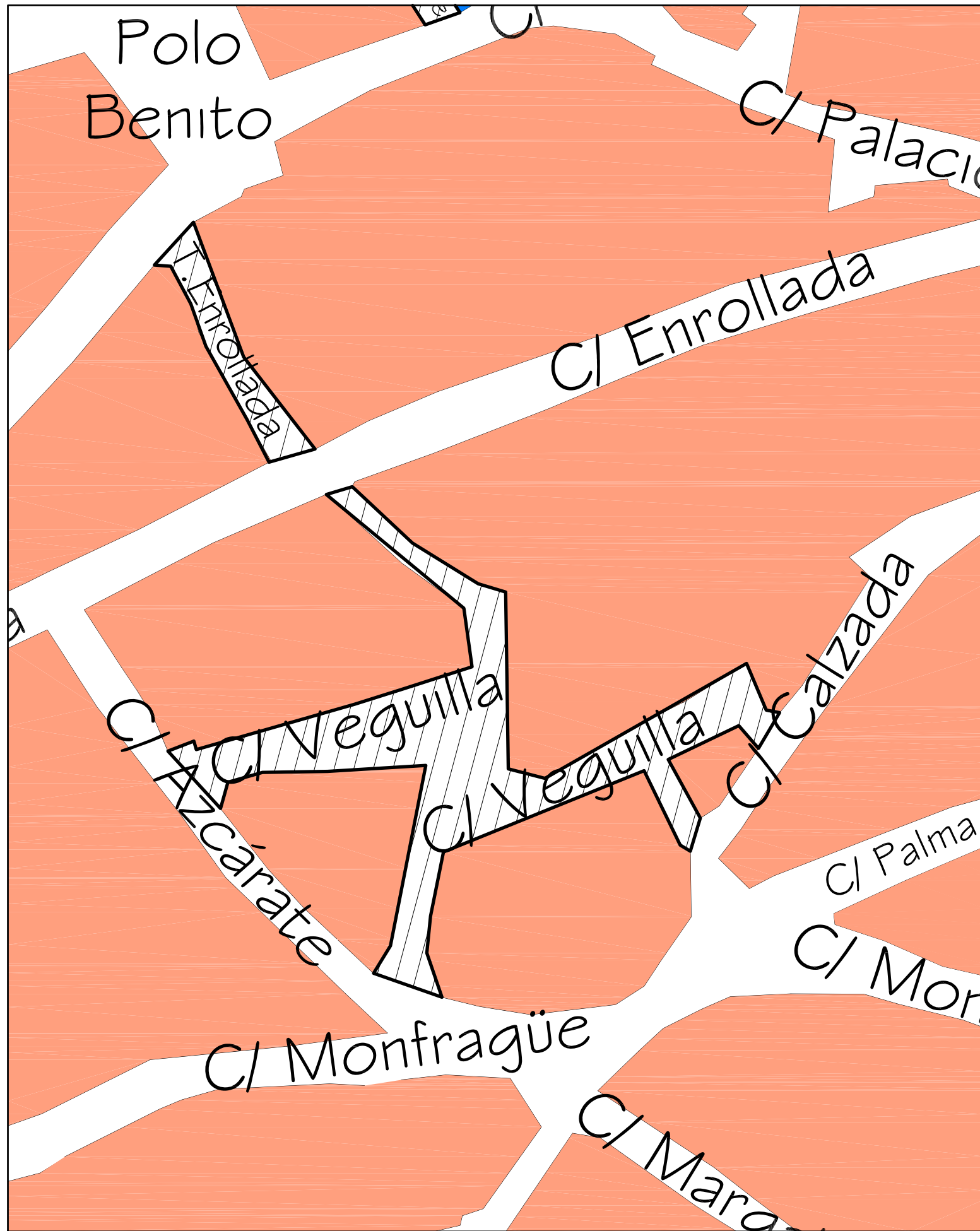
AÑO

Enero 2025

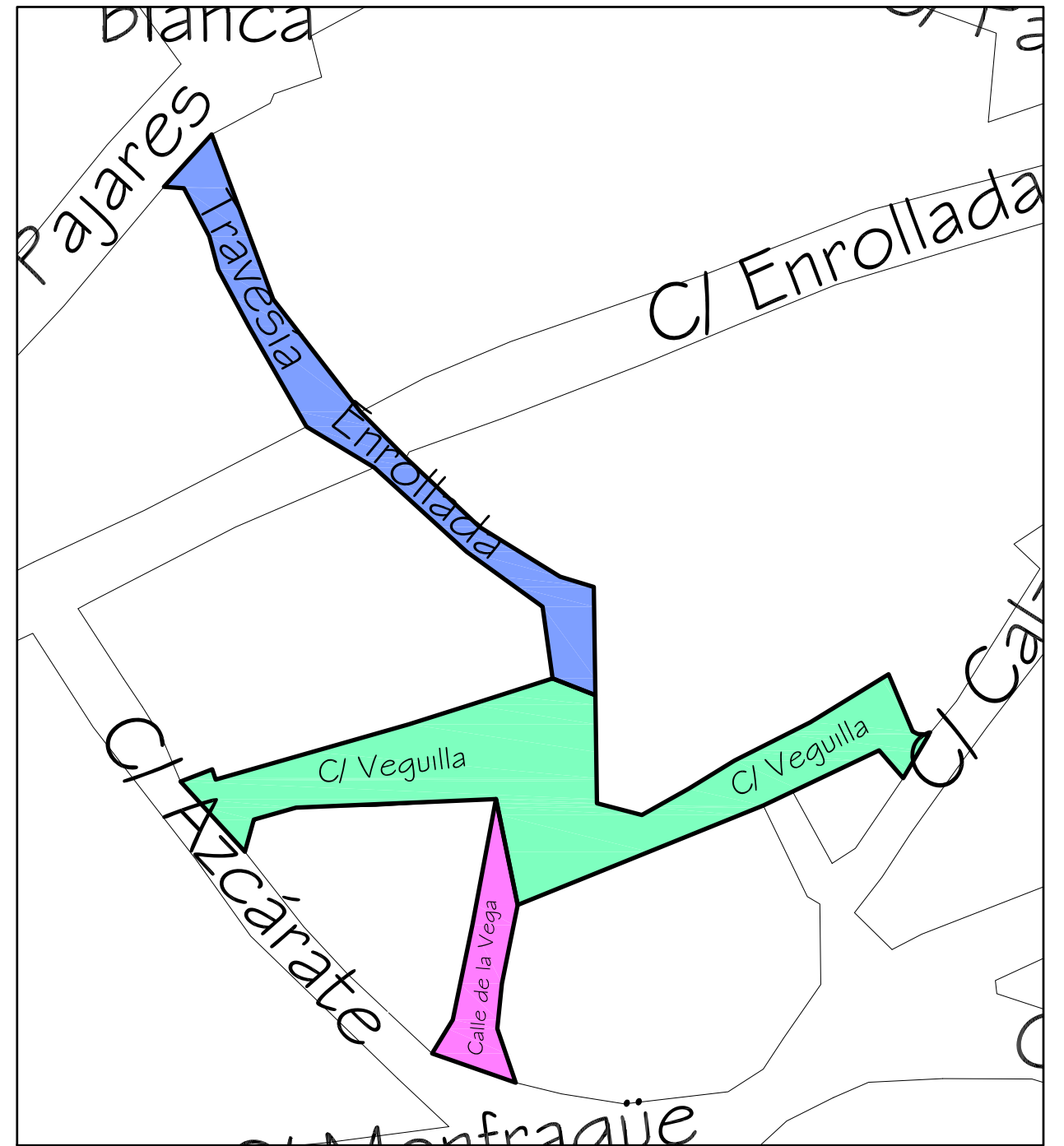
Nº

3

ESTADO ACTUAL



PROPUESTA FINAL



AYUNTAMIENTO DE MIAJADAS
CÁCERES

AREA TECNICA MUNICIPAL

El Arquitecto

El Aparejador

DENOMINACION DE CALLES EXISTENTES

PLANO

CALLE VEGUILLA Y TR. ENROLLADA

ESCALA

Varias

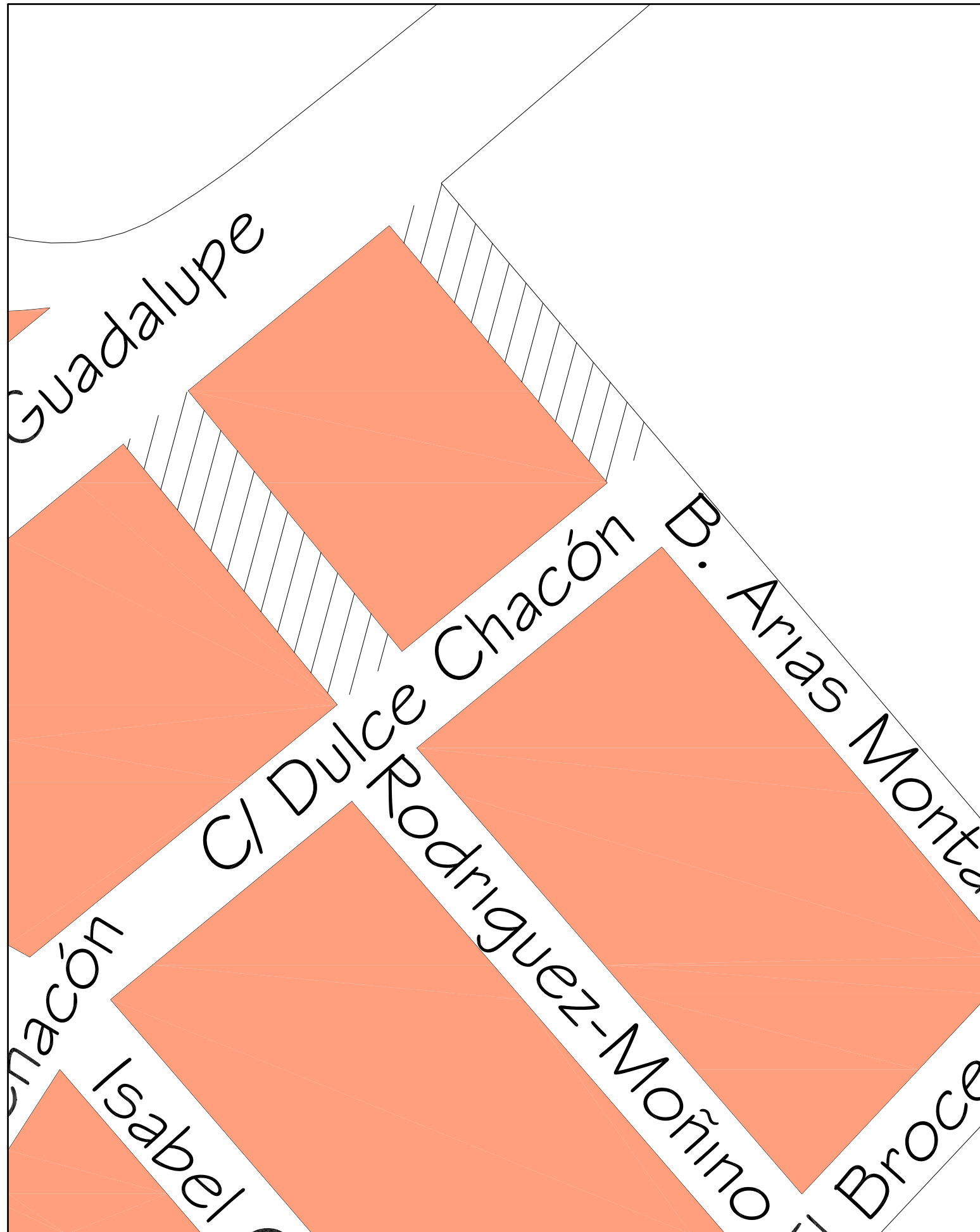
AÑO

Enero 2025

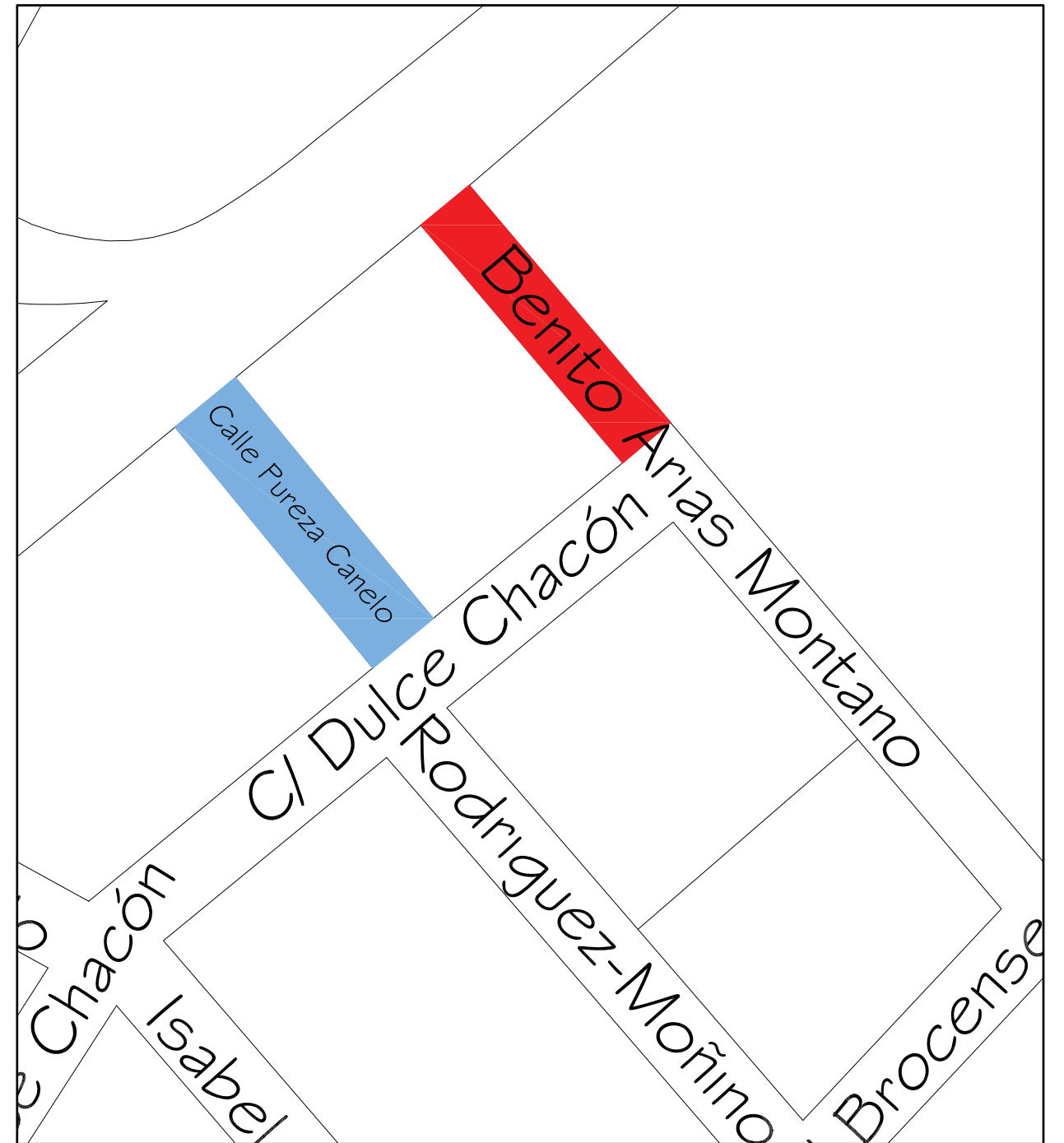
Nº

7

ESTADO ACTUAL



PROPUESTA FINAL



AYUNTAMIENTO DE MIAJADAS
CÁCERES

AREA TECNICA MUNICIPAL

El Arquitecto

El Aparejador

DENOMINACION DE CALLES EXISTENTES

PLANO

CALLES ESCRITORES

ESCALA

Varias

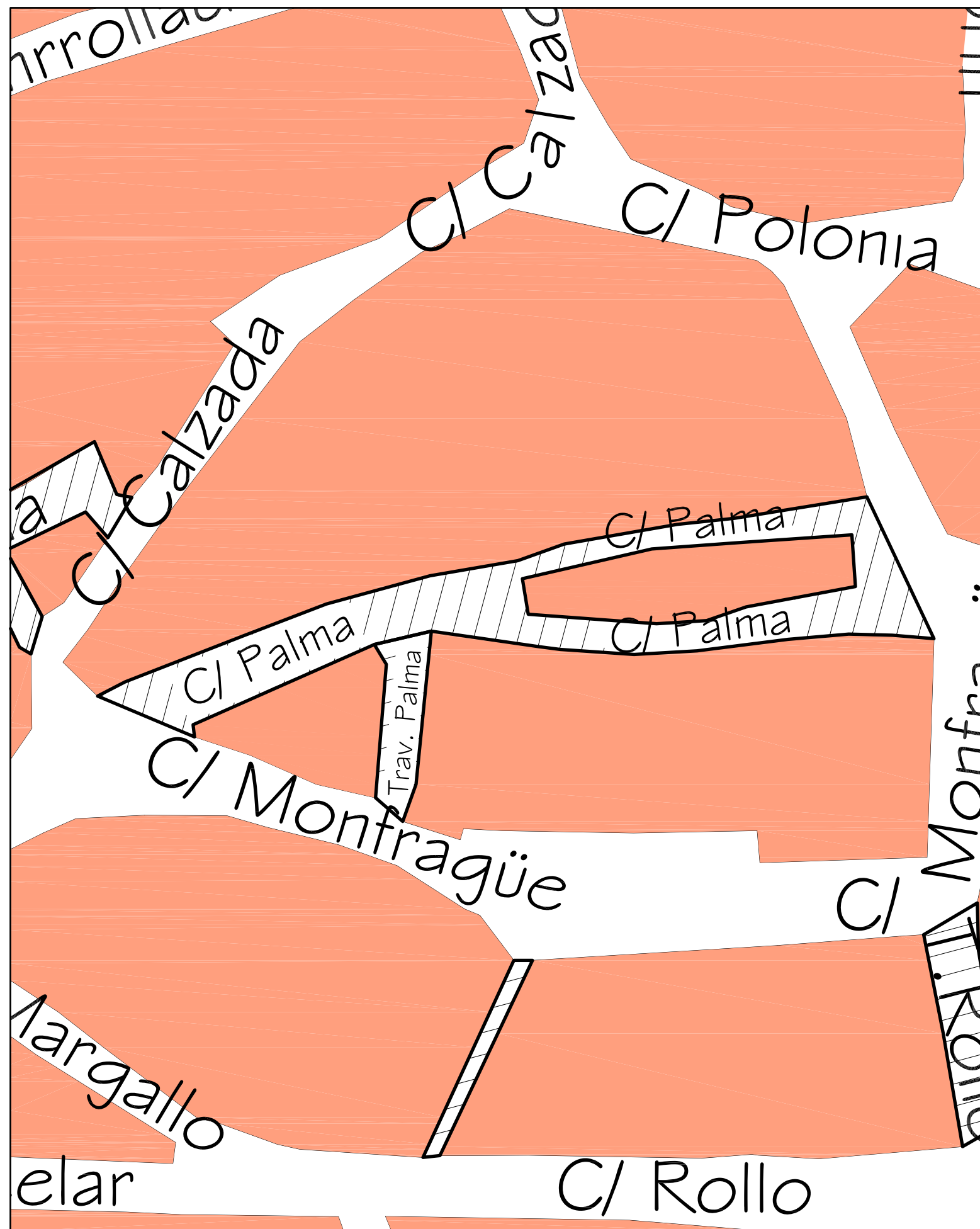
AÑO

Enero 2025

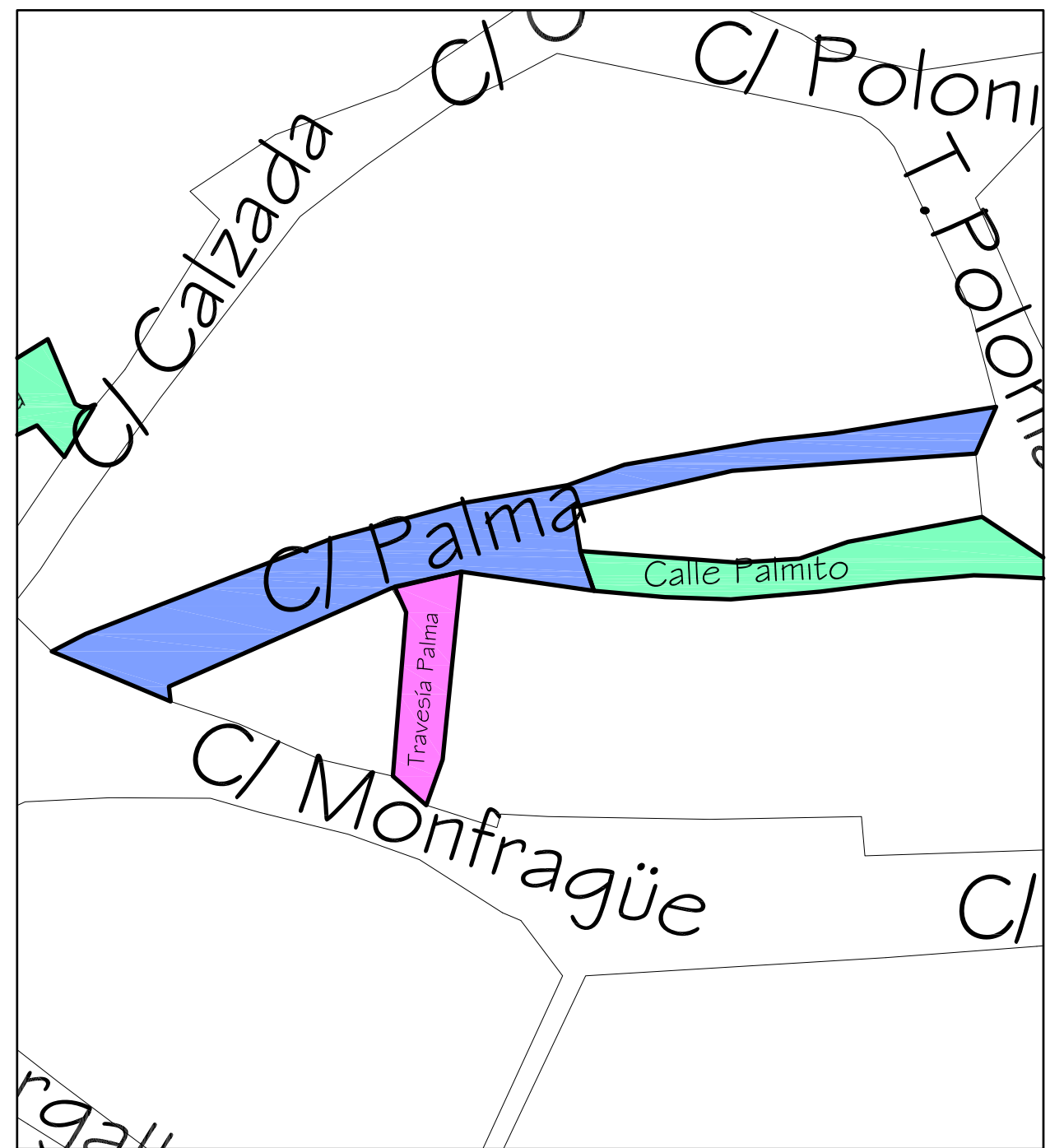
Nº

6

ESTADO ACTUAL



PROPUESTA FINAL



AYUNTAMIENTO DE MIAJADAS
CÁCERES

AREA TECNICA MUNICIPAL

El Arquitecto

El Aparejador

DENOMINACION DE CALLES EXISTENTES

PLANO

CALLE PALMA

ESCALA

Varias


AÑO

Enero 2025

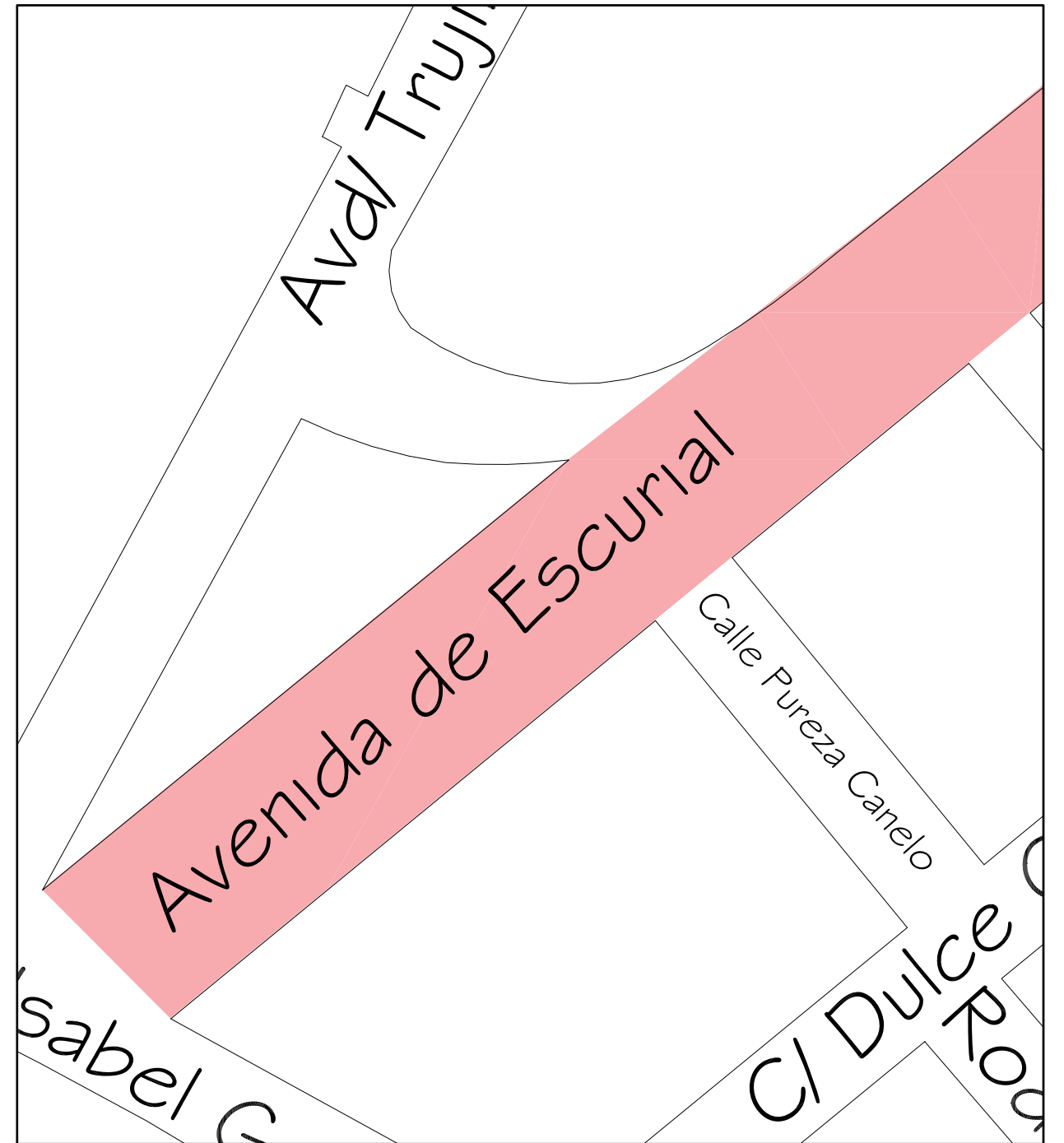
Nº

5

ESTADO ACTUAL



PROPUESTA FINAL



AYUNTAMIENTO DE MIAJADAS
CÁCERES

AREA TECNICA MUNICIPAL

El Arquitecto

El Aparejador

DENOMINACION DE CALLES EXISTENTES

PLANO

AVDA DE ESCURIAL

ESCALA

Varias

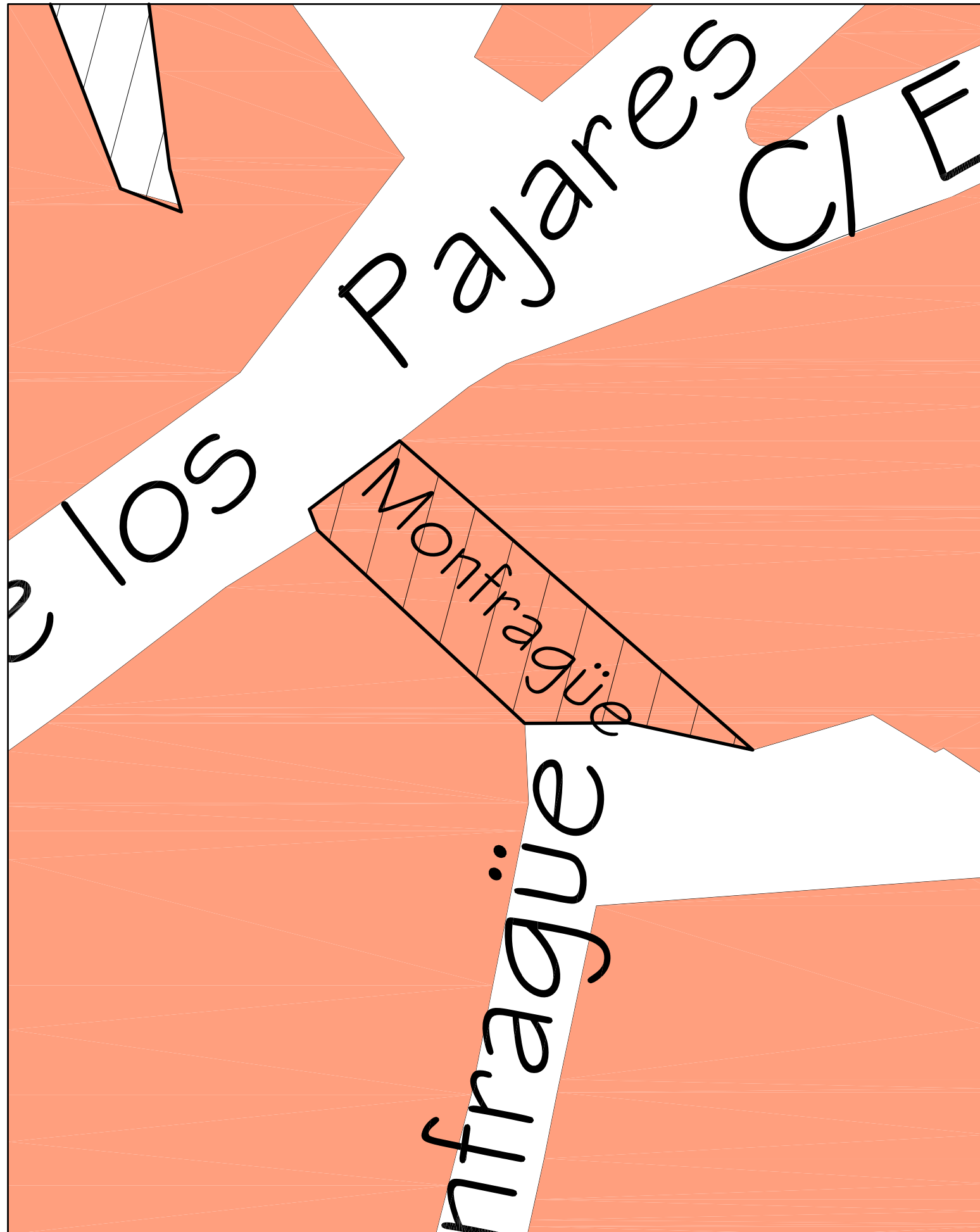
AÑO

Enero 2025

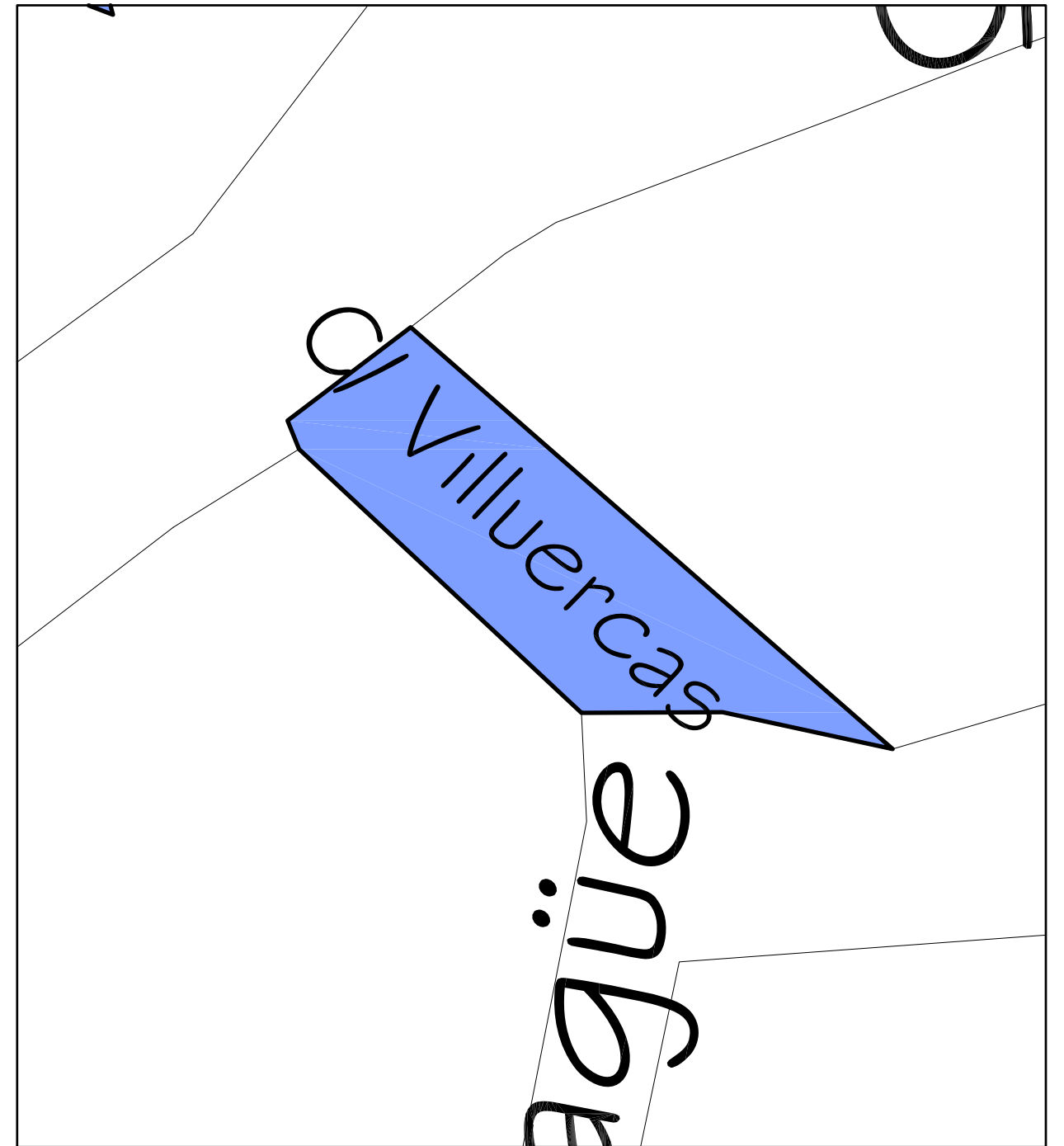
Nº

4

ESTADO ACTUAL



PROPUESTA FINAL



AYUNTAMIENTO DE MIAJADAS
CÁCERES

AREA TECNICA MUNICIPAL

El Arquitecto

El Aparejador

DENOMINACION DE CALLES EXISTENTES

PLANO

MONFRAGUE

ESCALA

Varias

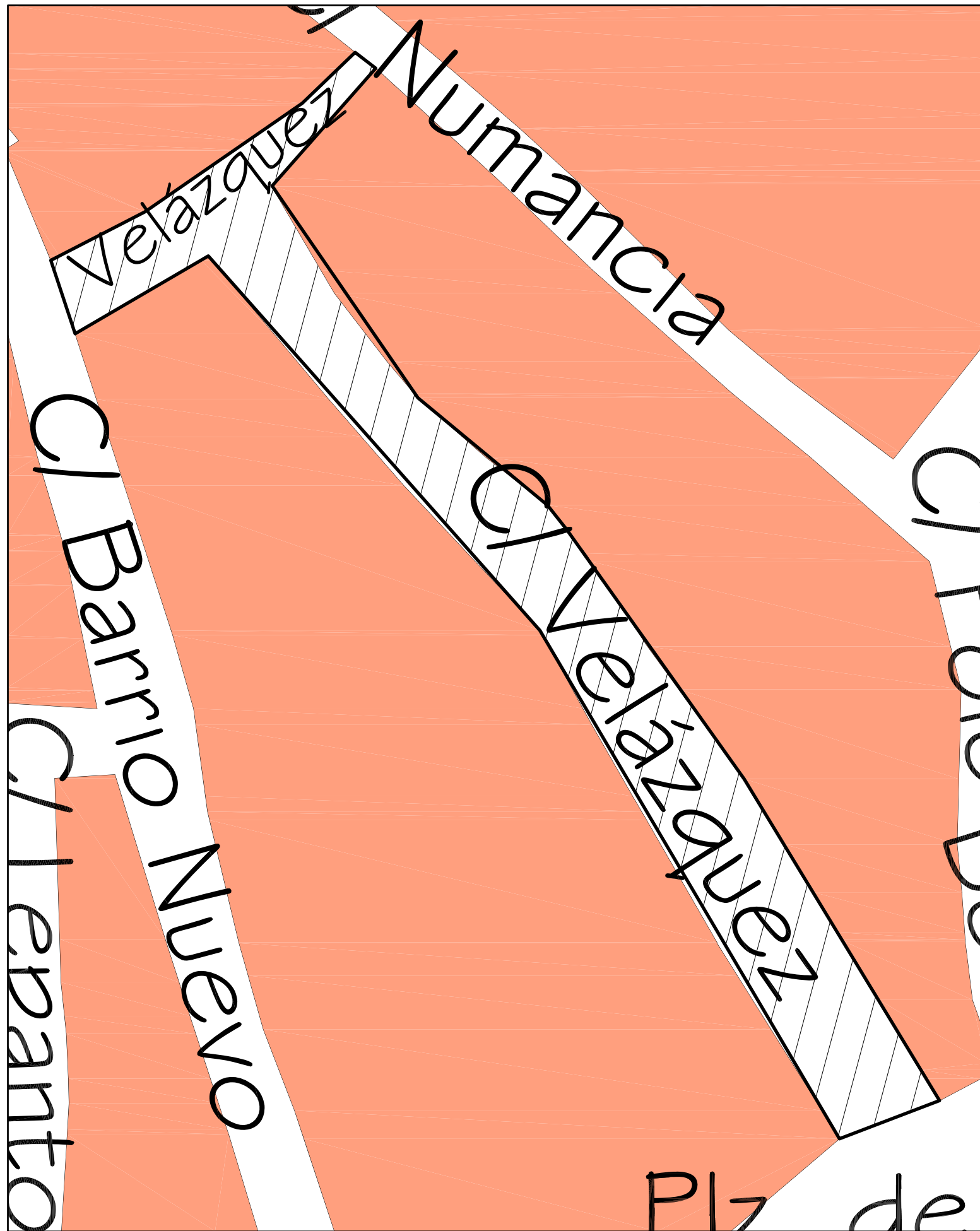
AÑO

Junio 2005

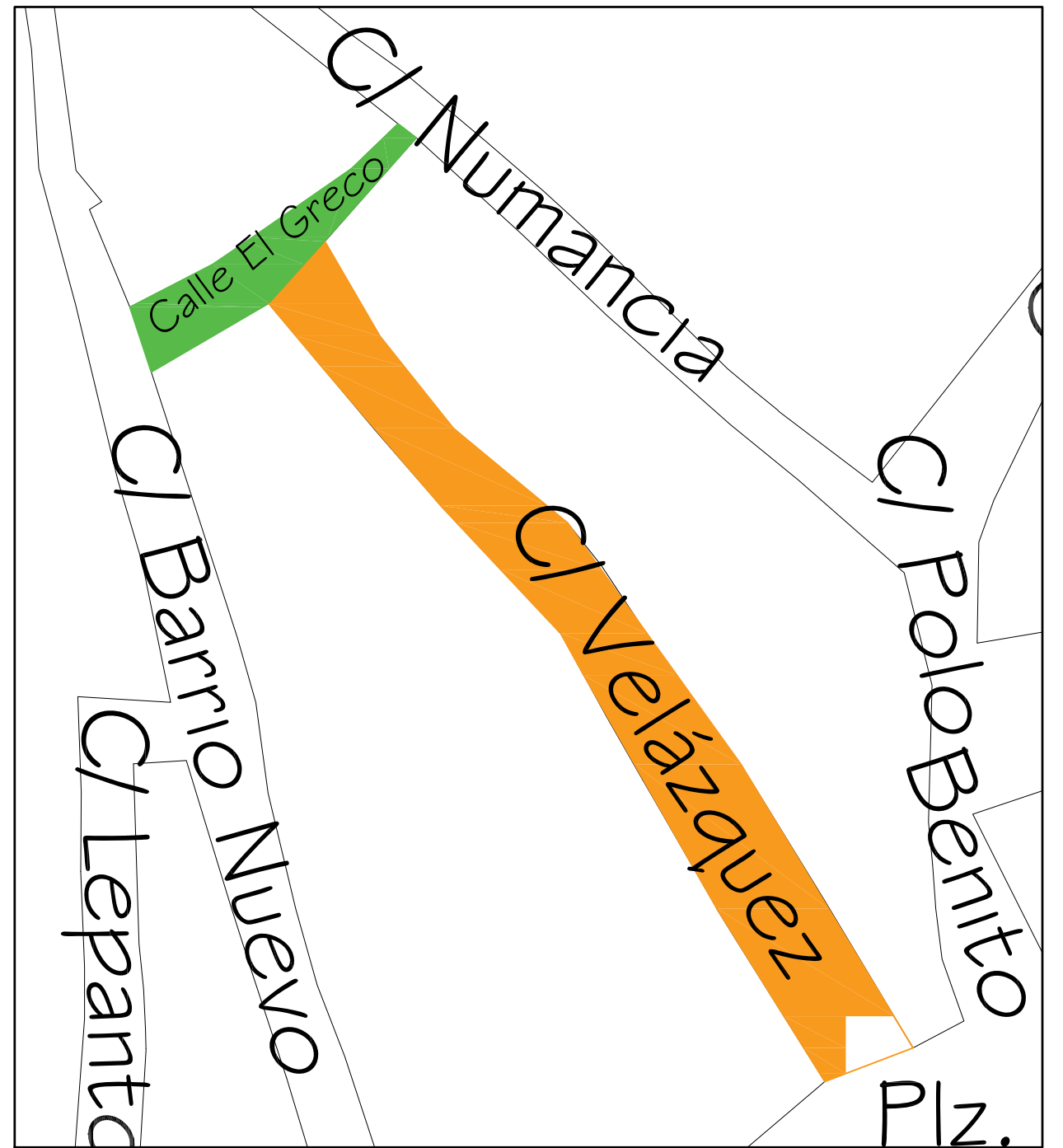
Nº

13

ESTADO ACTUAL



PROPUESTA FINAL



AYUNTAMIENTO DE MIAJADAS
CÁCERES

AREA TECNICA MUNICIPAL

El Arquitecto

El Aparejador

DENOMINACION DE CALLES EXISTENTES

PLANO

CALLE VELAZQUEZ

ESCALA

Varias

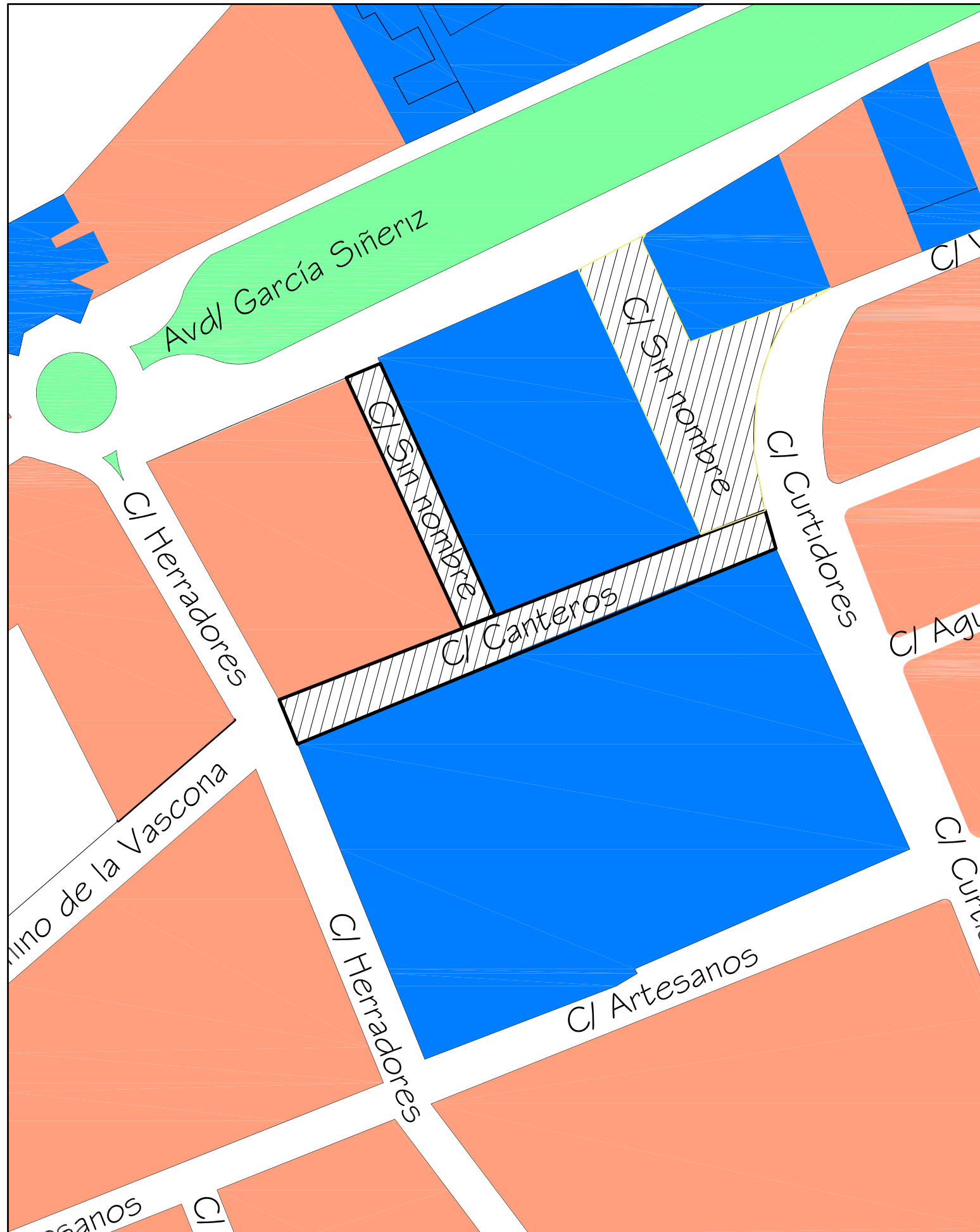
AÑO

Junio 2005

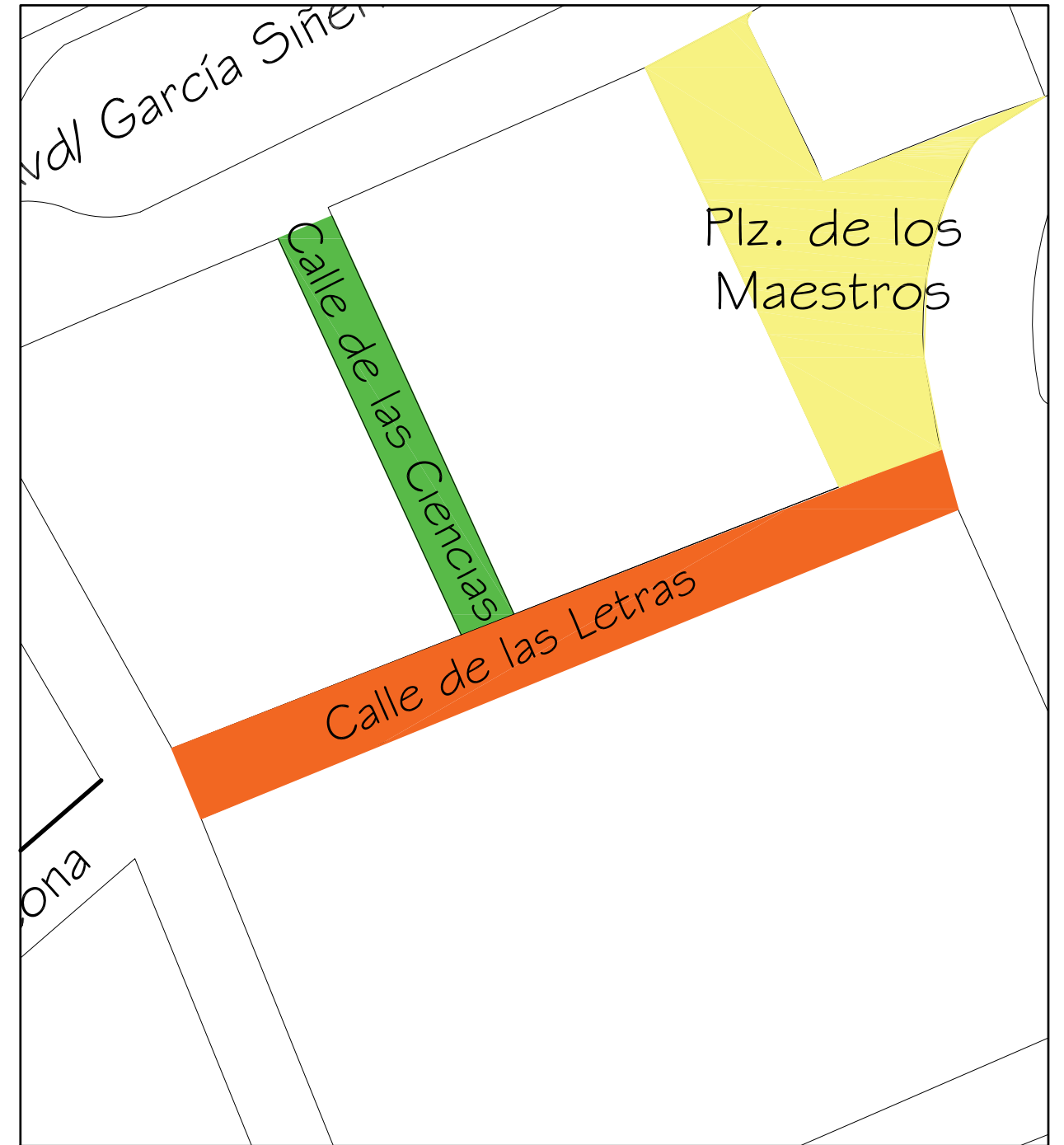
Nº

12

ESTADO ACTUAL



PROPUESTA FINAL



AYUNTAMIENTO DE MIAJADAS
CÁCERES

AREA TECNICA MUNICIPAL

El Arquitecto

El Aparejador

DENOMINACION DE CALLES EXISTENTES

PLANO

INSTITUTO

ESCALA

Varias

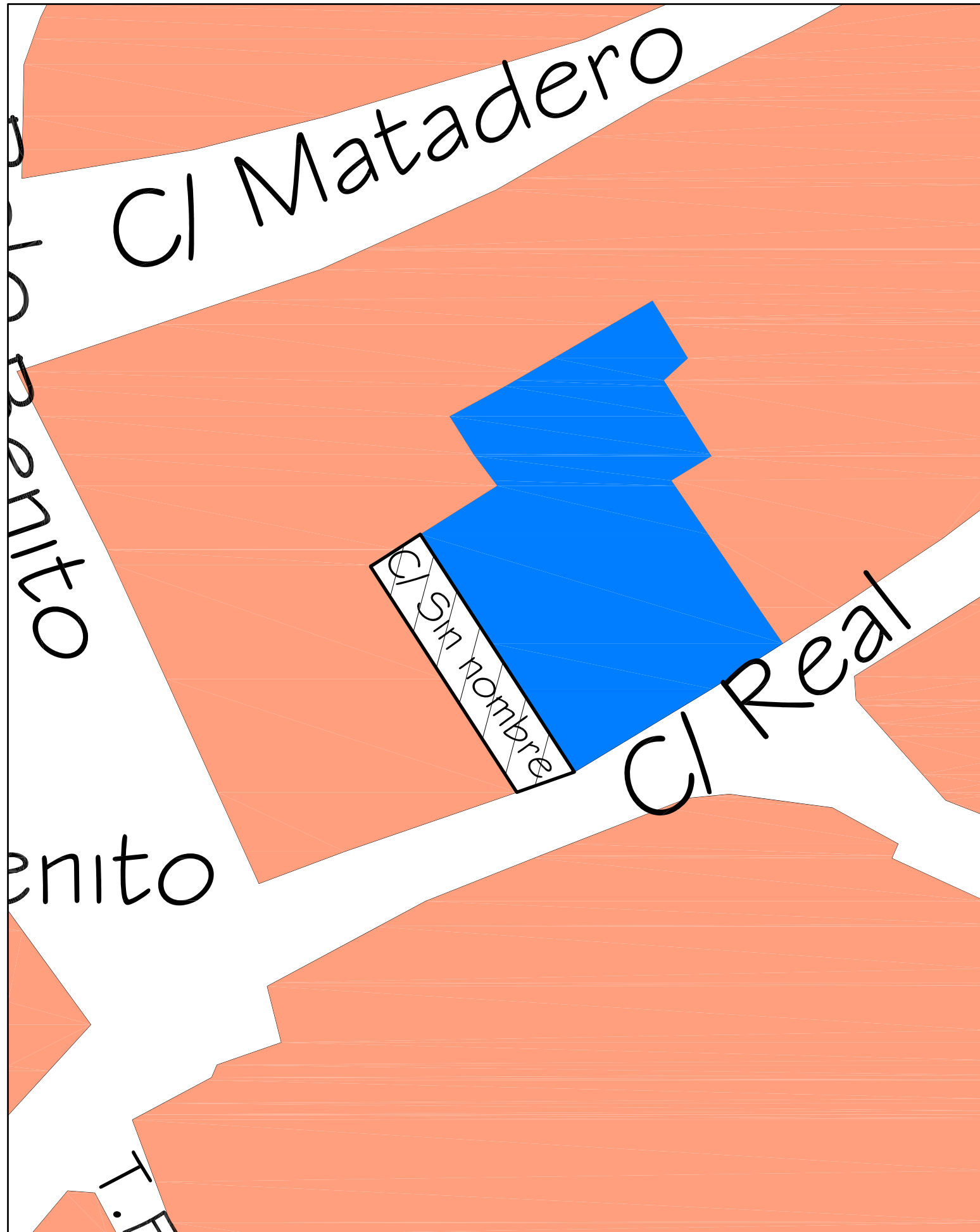
AÑO

Junio 2005

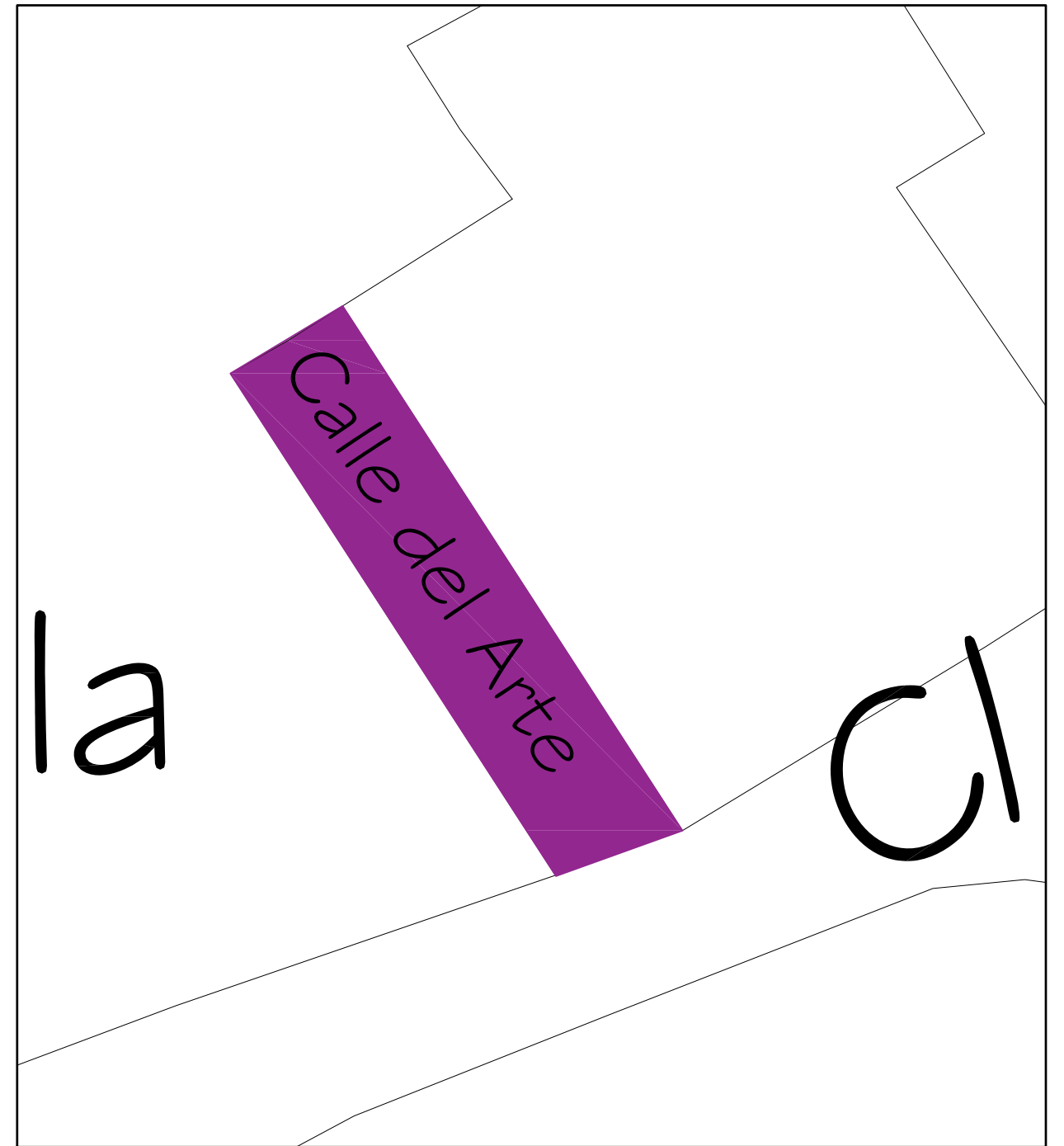
Nº

10

ESTADO ACTUAL



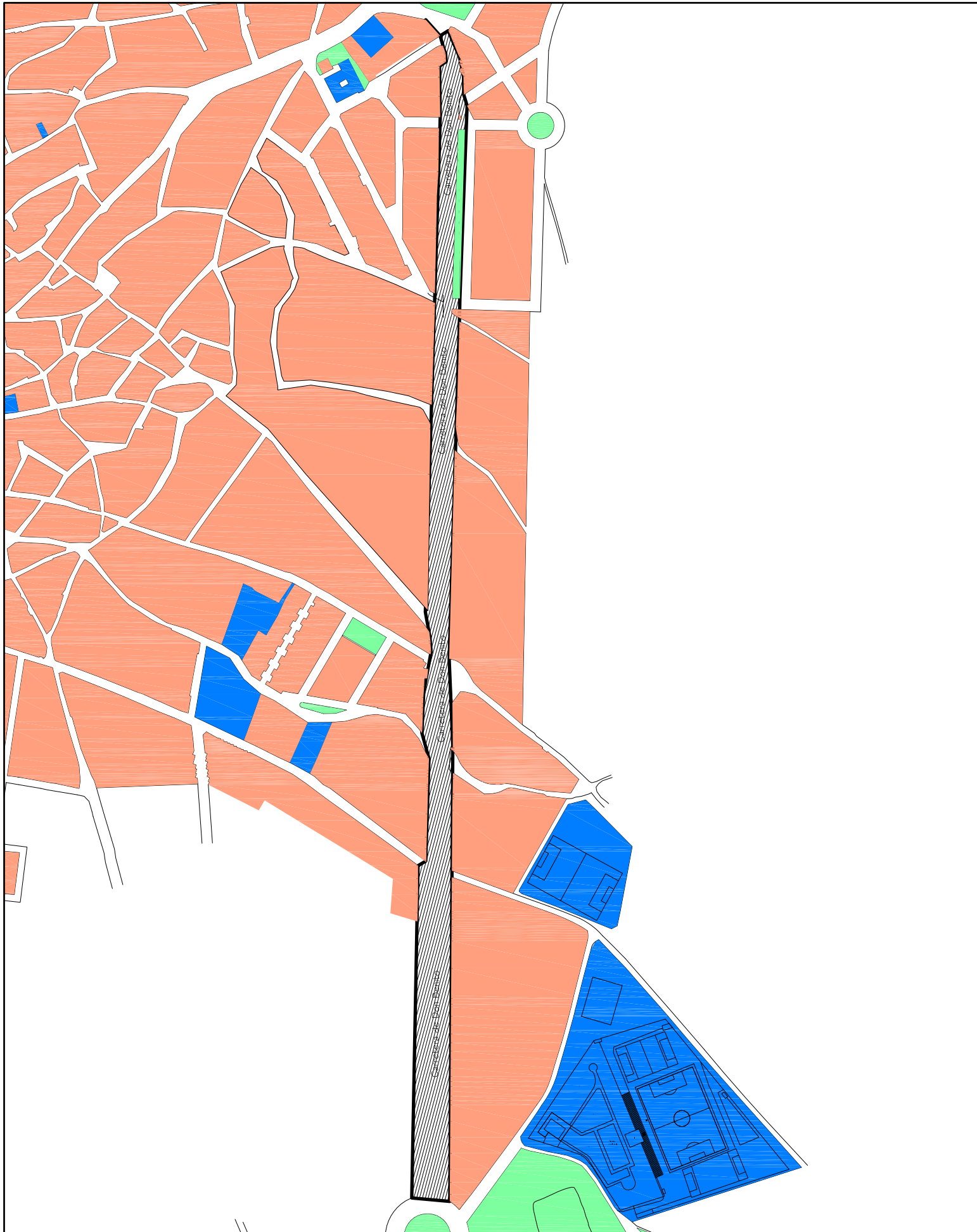
PROPUESTA FINAL



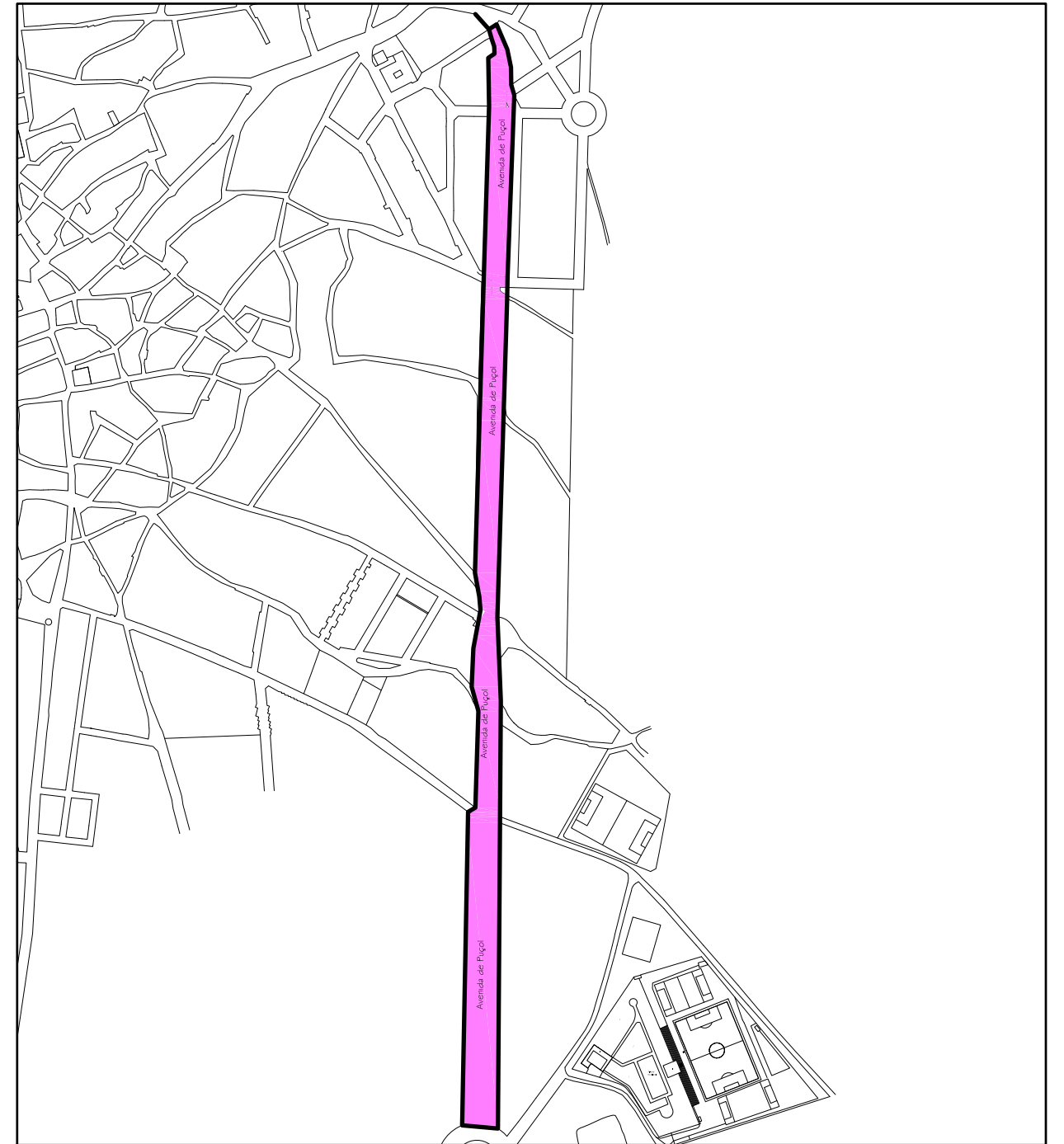
AYUNTAMIENTO DE MIAJADAS
CÁCERES

AREA TECNICA MUNICIPAL		DENOMINACION DE CALLES EXISTENTES	
El Arquitecto			
El Aparejador	PLANO	ESCALA	Nº
	CALLE OBISPO SOLIS	Varias	14
		AÑO	Junio 2005

ESTADO ACTUAL



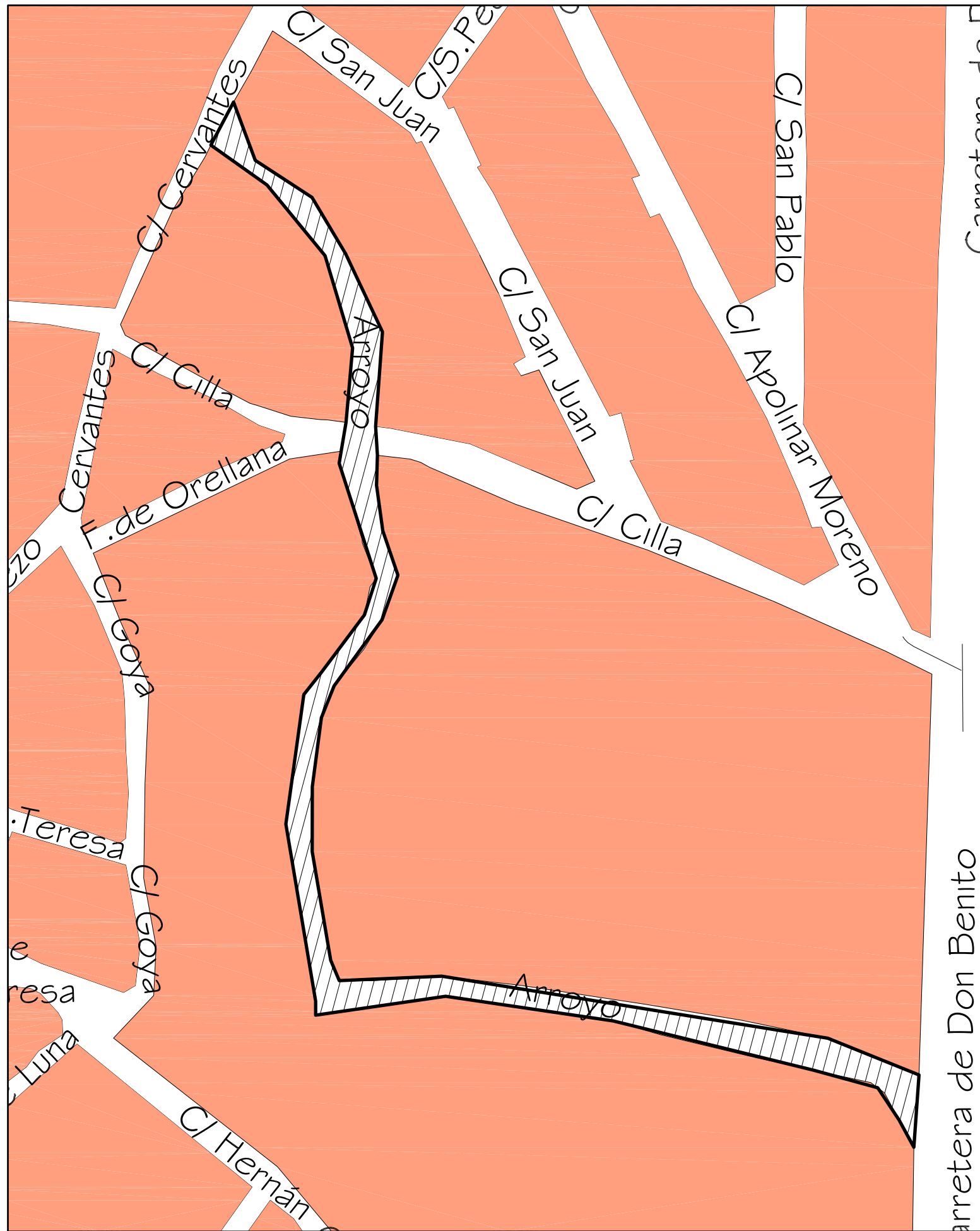
PROPUESTA FINAL



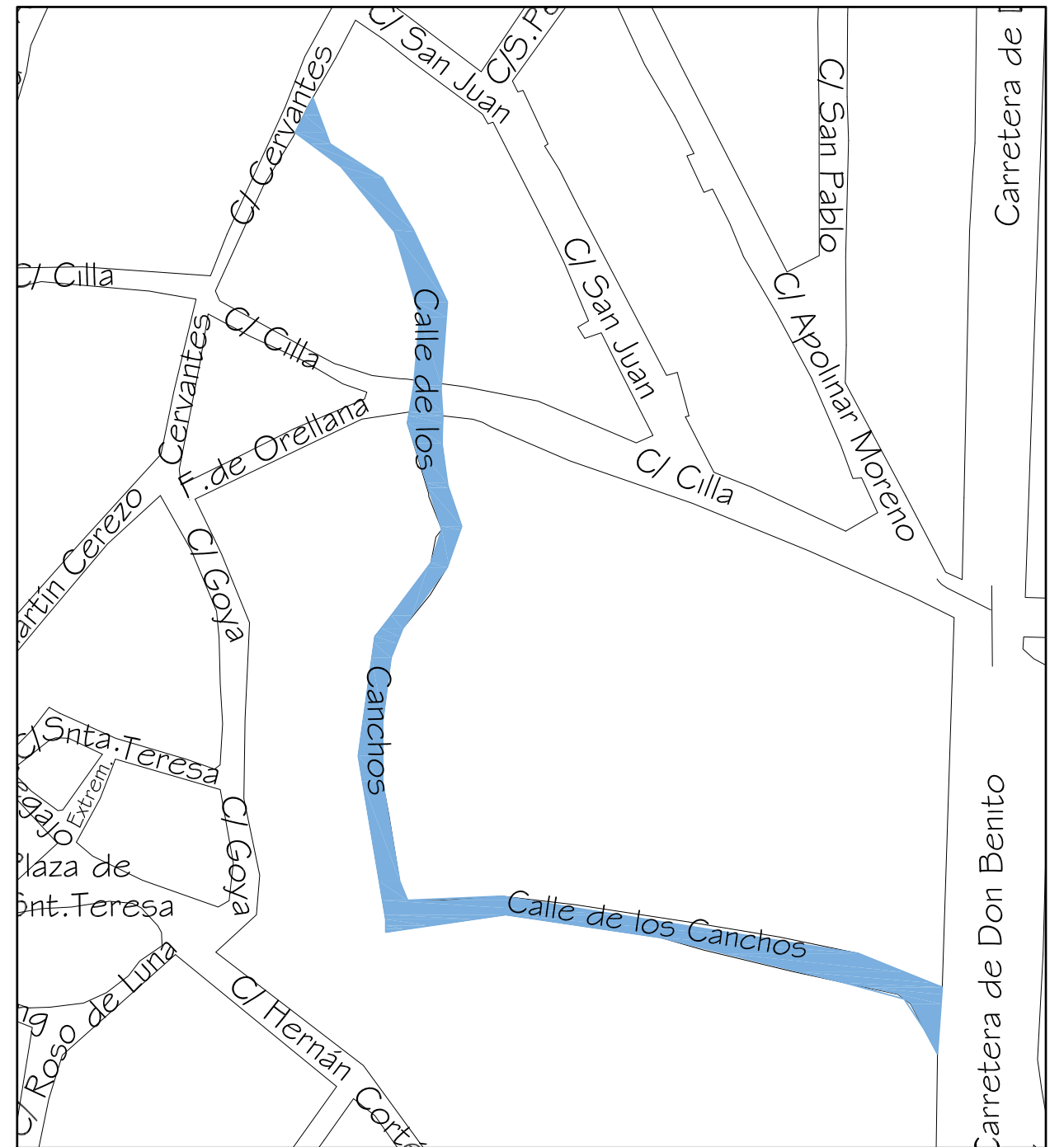
AYUNTAMIENTO DE MIAJADAS
CÁCERES

AREA TECNICA MUNICIPAL		DENOMINACION DE CALLES EXISTENTES	
El Arquitecto			
El Aparejador		PLANO	ESCALA
		AVENIDA DE PUÇOL	Varias
			AÑO
			Enero 2025
			18

ESTADO ACTUAL



PROPUESTA FINAL



AYUNTAMIENTO DE MIAJADAS
CÁCERES

AREA TECNICA MUNICIPAL

El Arquitecto

El Aparejador

DENOMINACION DE CALLES EXISTENTES

PLANO

ARROYO CAGANCHA

ESCALA

Varias

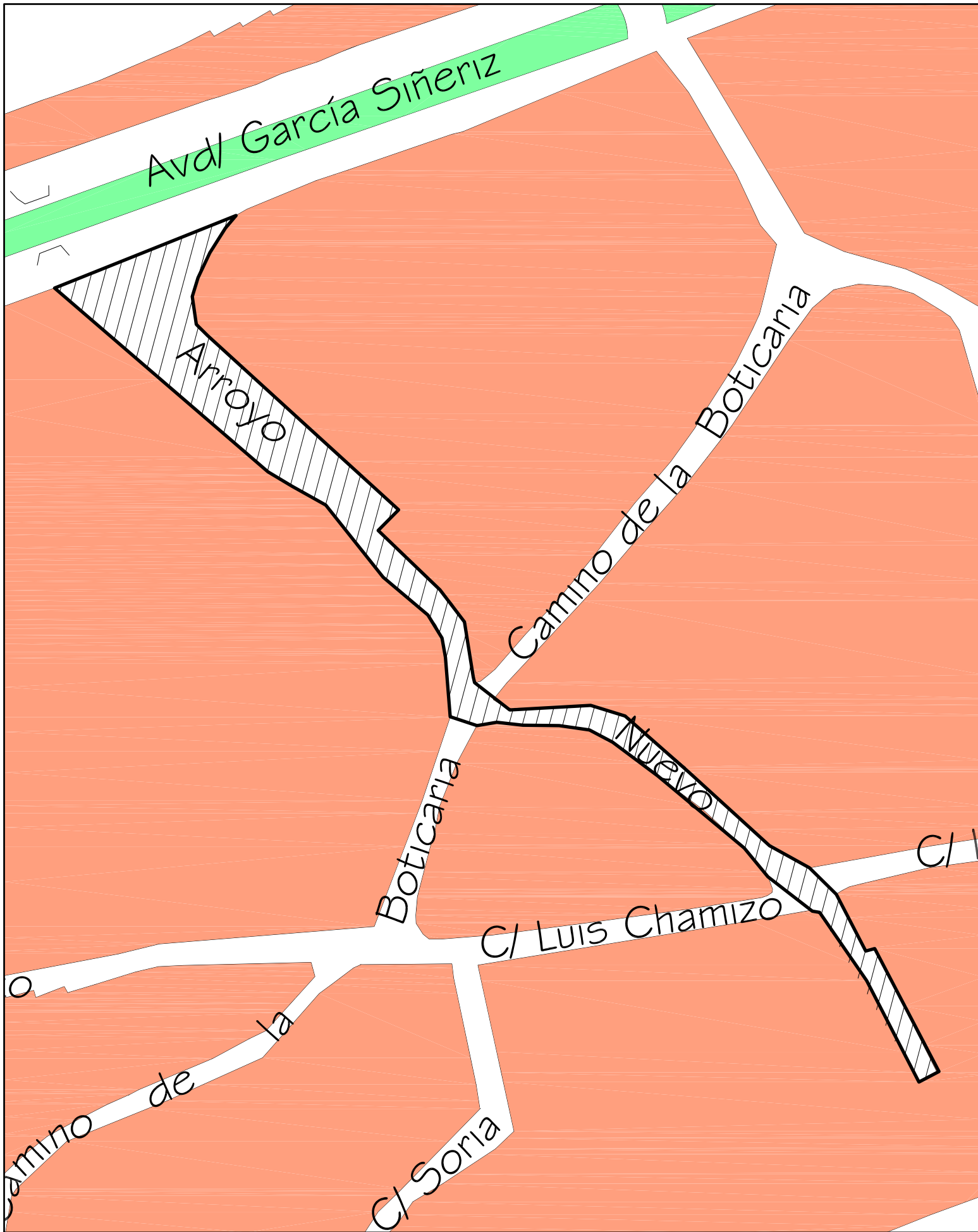
AÑO

Junio 2005

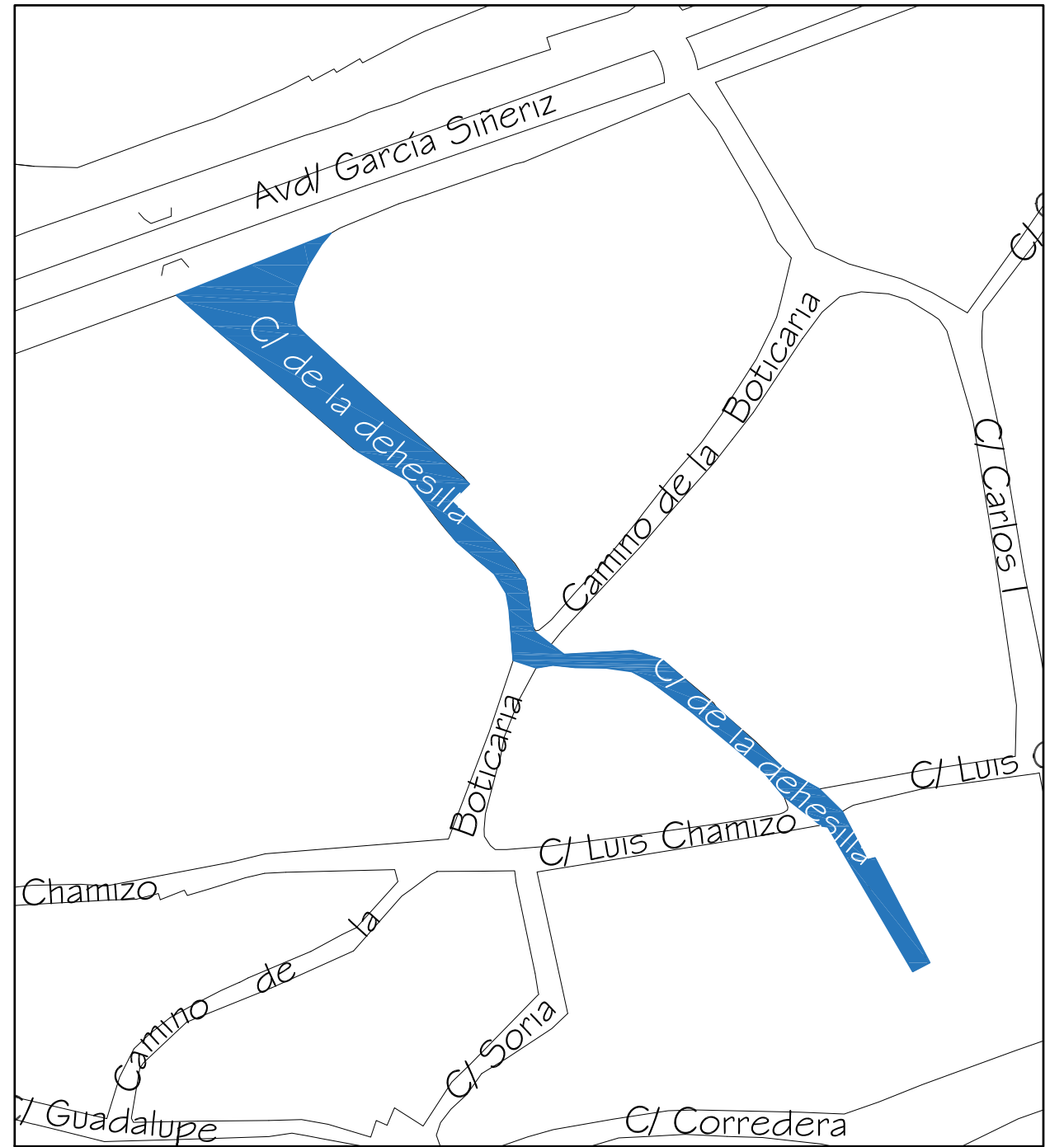
Nº

11

ESTADO ACTUAL



PROPUESTA FINAL



AYUNTAMIENTO DE MIAJADAS
CÁCERES

AREA TECNICA MUNICIPAL

El Arquitecto

El Aparejador

DENOMINACION DE CALLES EXISTENTES

PLANO

ARROYO NUEVO

ESCALA

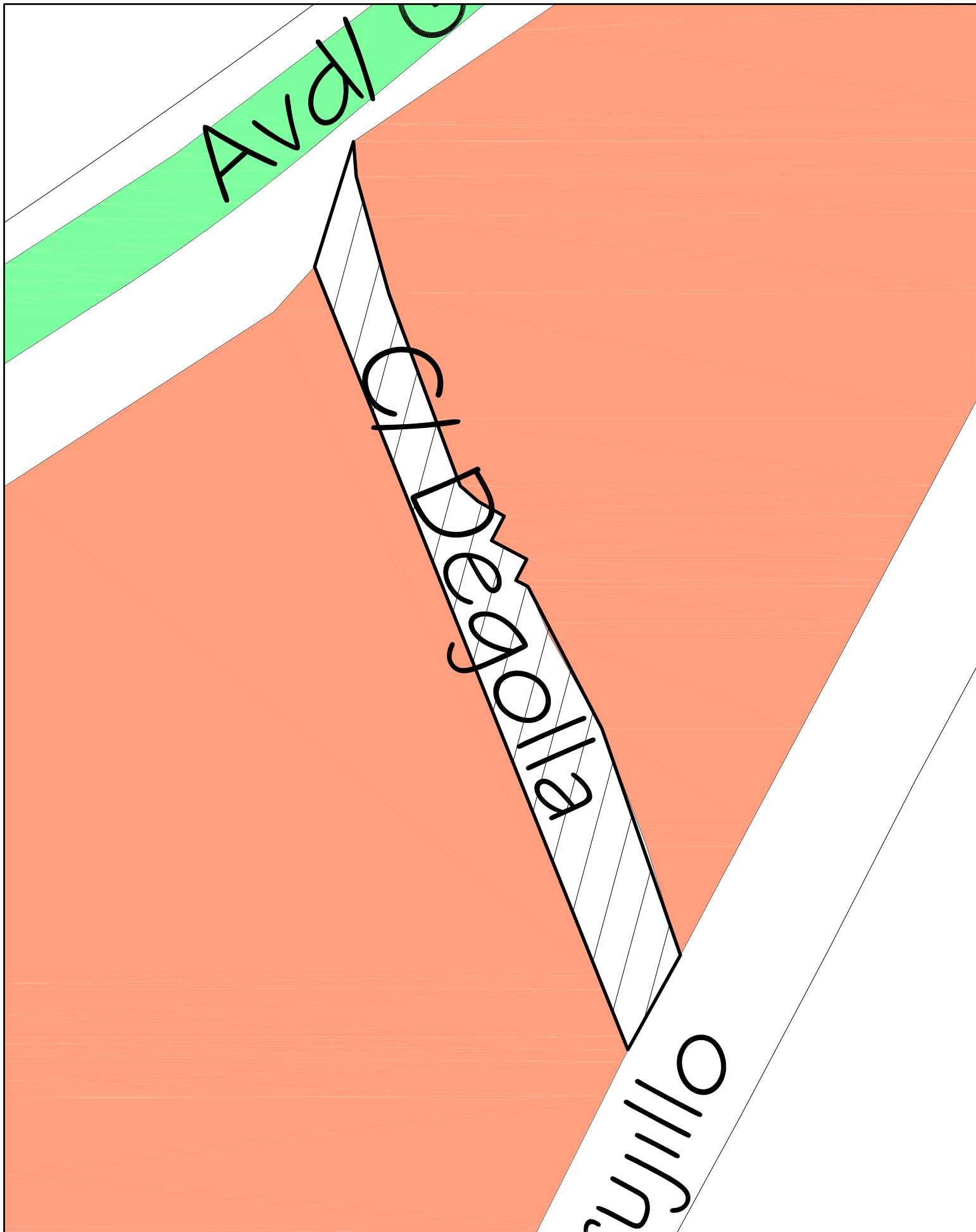
Varias

AÑO

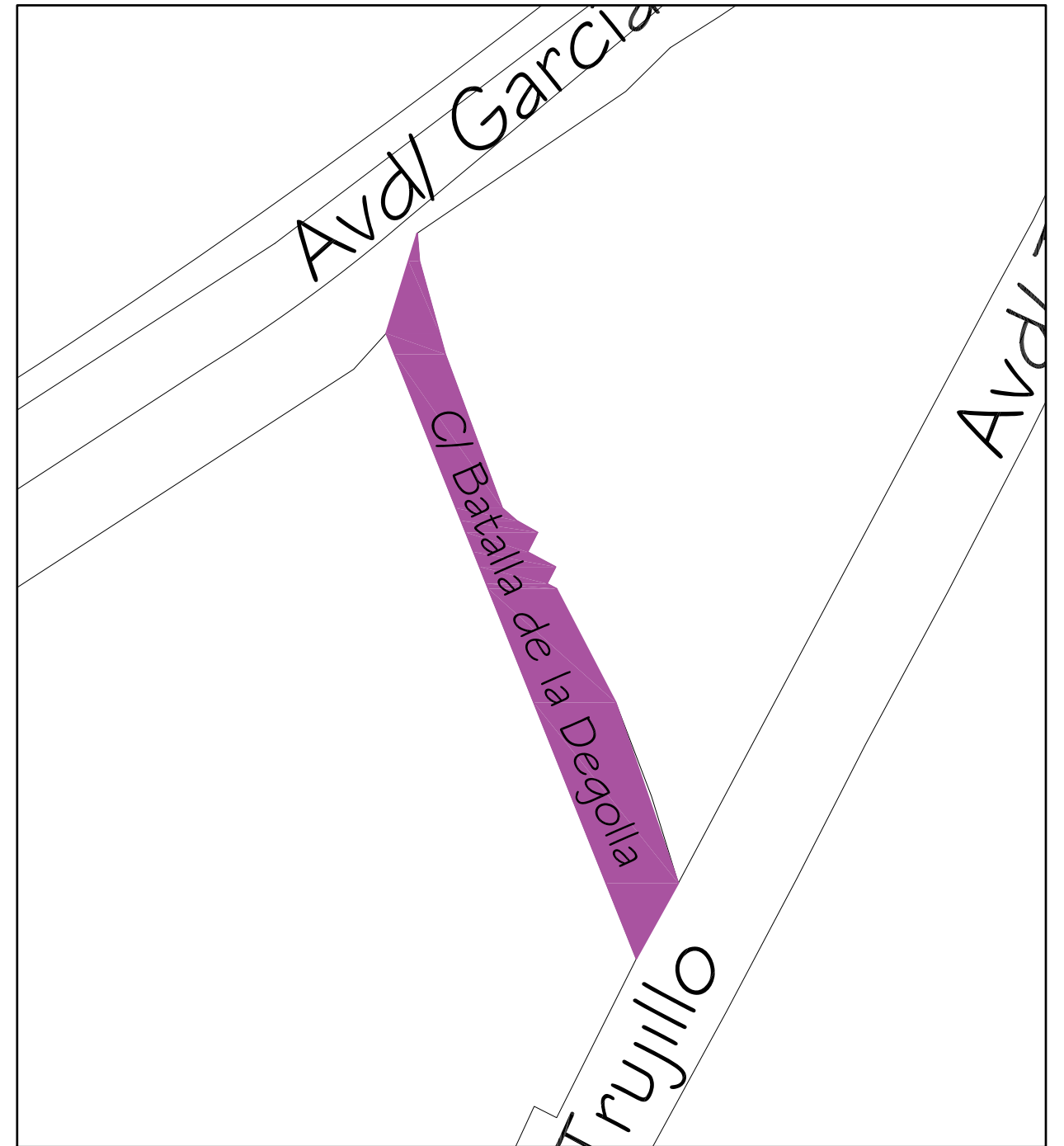
Enero 2025

8

ESTADO ACTUAL



PROPUESTA FINAL



AYUNTAMIENTO DE MIAJADAS
CÁCERES

AREA TECNICA MUNICIPAL

El Arquitecto

El Aparejador

DENOMINACION DE CALLES EXISTENTES

PLANO

CALLE BATALLA DE LA DEGOLLA

ESCALA

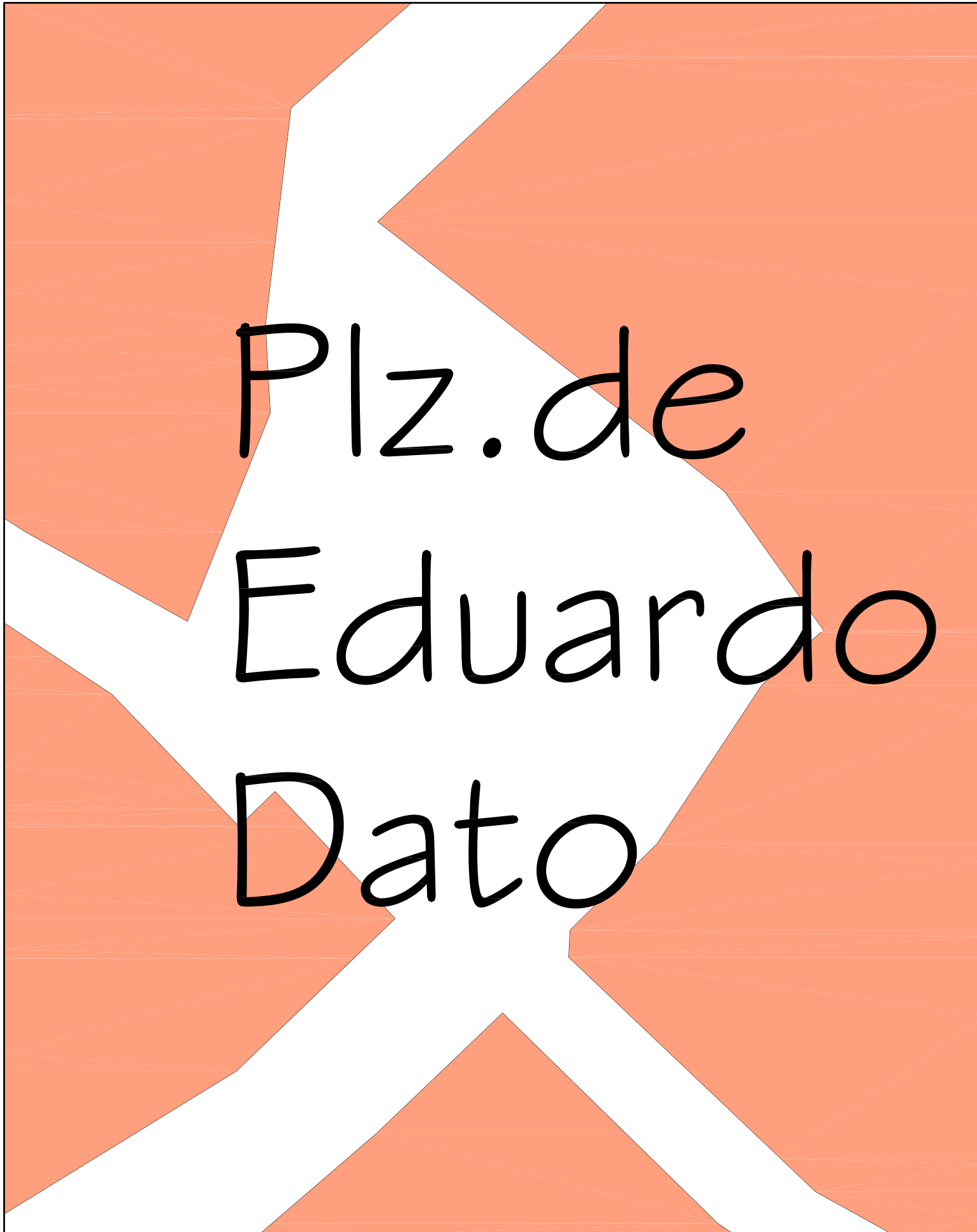
Varias

AÑO

Junio 2005

Nº

9



AYUNTAMIENTO DE MIAJADAS
CÁCERES

AREA TECNICA MUNICIPAL		DENOMINACION DE CALLES EXISTENTES	
El Arquitecto			
El Aparejador	PLANO	ESCALA	Nº
	PLAZA DE LA LLANADA	Varias	16
		AÑO	
		Enero 2025	

ESTADO ACTUAL



PROPUESTA FINAL



AYUNTAMIENTO DE MIAJADAS
CÁCERES

AREA TECNICA MUNICIPAL

El Arquitecto

El Aparejador

DENOMINACION DE CALLES EXISTENTES

PLANO

PLAZA DE LA LAGUNA BLANCA

ESCALA

Varias

AÑO

Enero 2025

Nº

15