

Viernes, 29 de noviembre de 2019

Sección II - Administración Autónomaica

Junta de Extremadura

Consejería para la Transición Ecológica y Sostenibilidad

ANUNCIO. Información pública solicitud de autorización administrativa correspondiente a la instalación fotovoltaica FV Campo Arañuelo III.

Anuncio de 19 de noviembre de 2019 de la Dirección General de Industria, Energía y Minas por el que se somete a información pública la solicitud de autorización administrativa previa y la solicitud de reconocimiento de utilidad pública, correspondiente a la instalación fotovoltaica "FV Campo Arañuelo III", ubicada en el término municipal de Romangordo (Cáceres), e infraestructura de evacuación de energía eléctrica asociada, expediente GE-M/37/19.

A los efectos previstos en la Ley 24/2013, de 26 de diciembre, del Sector Eléctrico, y en el artículo 125 y 144 del Real Decreto 1955/2000, de 1 de diciembre, por el que se regulan las actividades de trans-porte, distribución, comercialización, suministro y procedimientos de autorización de instalaciones de energía eléctrica, se someten a información pública la solicitud de autorización administrativa previa y de reconocimiento de utilidad pública correspondiente a la instalación fotovoltaica "FV Campo Arañuelo III", ubicada en el término municipal de Romangordo (Cáceres), e infraestructura de evacuación de energía eléctrica asociada, promovido por Iberenova Promociones S.A.U.

La presente publicación se realiza a efectos de la tramitación de una instalación de 40 MWins / 28 MWnom, según lo estipulado en el informe de aceptabilidad desde la perspectiva de la operación del sistema por afección a la red de transporte en la subestación Almaraz E.T. 220 kV para el acceso a la red de distribución, emitido por Red Eléctrica de España, S.A.U.

Asimismo, se publica como anexo a este anuncio, la relación concreta e individualizada de los/as interesados/as y bienes afectados en base a la documentación aportada por el/la titular de la instalación.

Datos del proyecto:

- Titular de la solicitud: Iberenova Promociones S.A.U., con C.I.F. A82104001 y con domicilio social en C/ Tomás Redondo, 1, 28033 Madrid.
- Ubicación de la instalación de generación solar fotovoltaica: Polígono 7, parcelas 5 y 6,



Viernes, 29 de noviembre de 2019

del término municipal de Romangordo (Cáceres).

- Referencia catastrales: 10163A007000050000GS, 10163A007000060000GZ, respectivamente.
- Características de la instalación:
 - Nombre de la instalación: FV Campo Arañuelo III.
 - Instalación solar fotovoltaica de 39,96 MWp de potencia instalada y 32,74 MW de potencia nominal en inversores compuesta por 106.560 módulos fotovoltaicos de 375 Wp cada uno, montados sobre mesas fijas con inclinación óptima, 20 inversores de 1,637 MVAs cada uno y 2 contenedores de almacenamiento de energía de capacidad 4,5575 MWh cada uno.
 - La instalación se divide en 10 campos solares de dos tipos:
 - Campo solar tipo 1 de 3,645 MWp compuesto por 9.720 módulos y un centro de transformación (CT01, CT02, CT03, CT05, CT06, CT07, CT08, CT09 y CT10) que contará con dos inversores de 1,637 MVAs y un transformador de 3.280 KVA – 0,630/30 kV.
 - Campo solar tipo 2 de 7,155 MWp compuesto por 19.080 módulos y un centro de transformación (CT04) que contará con dos inversores de 1,637 MVAs y un transformador de 3.280 KVA – 0,630/30 kV, 2 convertidores DC-DC de 1.500 kW y 2 contenedores de capacidad de almacenamiento de 4,5575 MWh.
 - La configuración de celdas de los CTs es una posición de línea y una posición de protección en los CT extremos y dos posiciones de línea y una posición de protección en los CT intermedios.
 - Líneas subterráneas de interconexión entre los centros de transformación y la subestación colectora “SET FV Campo Arañuelo III 132 kV”, mediante cable HEPRZ1 18/30 kV AI de secciones variables.
 - Subestación colectora “SET FV Campo Arañuelo III 132 kV” ubicada en el polígono 7, parcela 5 del término municipal de Romangordo (Cáceres) con transformador de potencia de 55 MVA, 132/30 kV (ONAN/ONAF) conexión YNd11, un posición de transformador de potencia, una posición de medida, 2 celdas de línea de reserva, 2 celdas de protección, 6 celdas de línea del parque de generación, una celda de servicios auxiliares y un transformador de servicios auxiliares de 250 KVA, 30/0,42kV.
 - Línea de evacuación aérea con origen en la subestación colectora “SET FV Campo Arañuelo III 132 kV”, y final en la subestación “SET FV Almaraz”. La línea




Viernes, 29 de noviembre de 2019

se compone de un tramo aéreo de 6,81 km de longitud, con 37 apoyos metálicos y conductor LA-280.

- Recorrido de la línea 132 kV:
 - Polígono 7, parcelas 5, 9008, 8 y 9010, del término municipal de Romangordo (Cáceres);
 - polígono 5, parcelas 17, 9025, 14, 40, 13, 9008, 34, 16, 9004, 11 y 10; polígono 4, parcelas 9017, 79, 78, 77, 126, 9012, 53, 152, 88, 75, 76, 9007, 87, 9012, 127 y 9001; polígono 3, parcelas 9025 y 6 del término municipal de Almaraz (Cáceres)
 - polígono 6, parcelas 134, 9003 y 54 del término municipal de Belvis de Monroy (Cáceres)
- Las coordenadas UTM ETRS89 de los apoyos son las siguientes:

N.º APOY.	COORDENADAS UTM USO 29		N.º APOY.	COORDENADAS UTM USO 29		N.º APOYO	COORDENADAS UTM USO 29	
	X	Y		X	Y		X	Y
1	268736,08	4407575,85	14	271028,19	4408503,03	26	272919,99	4409953,37
2	268959,63	4407679,41	15	271096,61	4408544,38	27	273071,04	4410198,91
3	269155,62	4407770,21	16	271503,3	4408790,17	28	273230,17	4410312,9
4	269246,57	4407812,34	17	271717,09	4408919,38	29	273372,04	4410414,52
5	269396,47	4407807,24	18	271986,68	4409082,31	30	273466,88	4410482,46
6	269524,4	4407802,89	19	272264,83	4409250,41	31	273621,99	4410593,56
7	269728,79	4407795,95	20	272418,88	4409343,52	32	273778,16	4410705,43
8	269816,19	4407845,53	21	272540,41	4409416,96	33	273935,83	4410818,37
9	270033,63	4407968,9	22	272619,37	4409464,68	34	274078,04	4410920,24



Viernes, 29 de noviembre de 2019

10	270251,07	4408092,27	23	272655,91	4409524,09	35	274092,82	4410968,1
11	270463,29	4408212,68	24	272708,31	4409609,27	36	274107,49	4411015,59
12	270756,4	4408378,98	25	272800	4409758,32	37	274150,97	4411156,36
13	270929,99	4408477,47						

- Ampliación de la subestación "SET FV Almaraz" (objeto de otro proyecto, expediente GE-M/07/19, que incluye la infraestructura de evacuación compartida por FV Almaraz, FV Almaraz II y FV Campo Arañuelo III hasta la subestación "SET Almaraz 132 kV", propiedad de Iberdrola Distribución Eléctrica, S.A.U.). Se instalará una posición de línea de 132 kV para la FV Campo Arañuelo III con todos los circuitos y elementos principales.


Presupuesto total de ejecución material del proyecto: 21.331.130,11 €.

Finalidad: Instalación de producción de energía eléctrica solar fotovoltaica e infraestructura eléctrica de evacuación asociada.

Lo que se hace público a los efectos oportunos y para el general conocimiento, pudiendo ser examinada la documentación presentada en las dependencias de la Dirección General de Industria, Energía y Minas, perteneciente a la Consejería para la Transición Ecológica y Sostenibilidad, sita en Paseo de Roma, s/n., Módulo D, 1ª planta, 06800 Mérida, en horario de 8:00 a 15:00 horas, de lunes a viernes laborables, y formularse al mismo tiempo las alegaciones que se estimen oportunas, que deberán dirigirse al citado Organismo, concediéndose al efecto un plazo de 20 días hábiles, contados a partir del día siguiente al de la publicación de este anuncio.

Igualmente, los/as afectados/as dentro del mismo plazo, podrán aportar los datos oportunos, solo a los efectos de rectificar posibles errores, de acuerdo con el artículo 17 del Reglamento de la Ley de Expropiación Forzosa, así como formular alegaciones procedentes por razón de lo dispuesto en el artículo 161 del Real Decreto 1955/2000, de 1 de diciembre.

La declaración de utilidad pública, en virtud de lo establecido en el artículo 56 de la Ley 24/2013, de 26 de diciembre, del Sector Eléctrico, llevará implícito en todo caso la necesidad de ocupación de los bienes o adquisición de los derechos afectados e implicará la urgente ocupación a efectos del artículo 52 de la Ley de Expropiación Forzosa.





Viernes, 29 de noviembre de 2019

Mérida, 19 de noviembre de 2019

Samuel Ruiz Fernández

DIRECTOR GENERAL DE INDUSTRIA, ENERGÍA Y MINAS




Viernes, 29 de noviembre de 2019

ANEXO

Relación de Bienes y Derechos Afectados por la línea de evacuación

Nº DE ORDEN	TITULAR	TÉRMINO MUNICIPAL	DATOS CATASTRALES			Nº Apoyo	AFECCIÓN						USO
			Nº Polígono	Nº Parcela	Referencia Catastral		Servidumbre Ocupación Apoyo		Servidumbre de Vuelo Cond		Ocup.Temp	Servidumbre de paso	
							Num.	m²	m	m²			
1	IBERENOVA PROMOCIONES S.A.U.	ROMANGORDO (CÁCERES)	7	5	10163A00700005	1	1	29,48	51,63	373,04	1.334,11	461,28	Matorral
2	JUNTA DE EXTREMADURA	ROMANGORDO (CÁCERES)	7	9008	10163A00709008	---	---	---	76,29	882,60	629,39	461,28	V.T. Via Dominio público
3	COMUNIDAD PROPIETARIOS MESILLA HIGUERA	ROMANGORDO (CÁCERES)	7	8	10163A00700008	---	---	---	38,13	542,56	---	---	Matorral
4	ADIF-ALTA VELOCIDAD	ROMANGORDO (CÁCERES)	7	9010	10163A00709010	---	---	---	20,76	297,37	---	---	V.T. Via Dominio público
5	GARCIA CALZADA JOSE	ALMARAZ (CÁCERES)	5	17	10019A00500017	2 al 8	7	86,65	1.119,32	13.007,48	13.744,50	6.723,28	Pastos
6	JUNTA DE EXTREMADURA	ALMARAZ (CÁCERES)	5	9025	10019A00509025	---	---	---	11,08	220,98	---	---	V.T. Via Dominio público
7	AGRICOLA VALMARAZ SL	ALMARAZ (CÁCERES)	5	14	10019A00500014	9 al 15	7	83,35	1.365,92	18.047,72	13.744,50	20.923,64	Encinas, Pastos
8	AGRICOLA VALMARAZ SL	ALMARAZ (CÁCERES)	5	40	10019A00500040	---	---	---	85,34	1.580,17	---	---	Encinar
9	P4 004 SL	ALMARAZ (CÁCERES)	5	13	10019A00500013	---	---	---	348,46	8.910,62	508,22	---	Pastos
10	AYUNTAMIENTO DE ALMARAZ	ALMARAZ (CÁCERES)	5	9008	10019A00509008	---	---	---	6,10	45,40	286,77	---	V.T. Via Dominio público
11	AGRICOLA VALMARAZ SL	ALMARAZ (CÁCERES)	5	34	10019A00500034	16	1	8,07	130,10	1.463,37	1.168,50	526,84	Encinar
12	GRUPO HOGARALIA 2000 SL	ALMARAZ (CÁCERES)	5	16	10019A00500016	17	1	6,92	379,75	5.570,44	1.963,50	1.680,60	Pastos
13	CONFEDERACION HIDROGRAFICA DEL TAJO	ALMARAZ (CÁCERES)	5	9004	10019A00509004	---	---	---	6,20	76,17	---	---	H.G. Hidrografia Natural
14	ALONSO PELOCHE HERMINIO	ALMARAZ (CÁCERES)	5	11	10019A00500011	---	---	---	31,00	310,43	---	---	Pastos
15	ARJONA LUENGO HELIODORO	ALMARAZ (CÁCERES)	5	10	10019A00500010	18	1	9,36	184,38	2.467,48	1.963,50	1.346,04	Pastos
16	DIPUTACION DE CACERES	ALMARAZ (CÁCERES)	4	9017	10019A00409017	---	---	---	12,39	239,03	---	---	-----
17	FERNANDEZ MORENO AGUSTIN	ALMARAZ (CÁCERES)	4	79	10019A00400079	---	---	---	67,60	1.239,07	---	---	Pastos
18	MORENO MARTIN HONORIO	ALMARAZ (CÁCERES)	4	78	10019A00400078	19	1	4,62	78,84	1.046,77	883,55	470,50	Pastos
19	MORENO FERNANDEZ MARIA JOSEFA	ALMARAZ (CÁCERES)	4	77	10019A00400077	19	1	4,62	91,11	913,83	1.079,95	470,50	Matorral
20	MORENO FERNANDEZ VICTORIA	ALMARAZ (CÁCERES)	4	126	10019A00400126	---	---	---	2,15	15,50	---	---	Matorral
21	AYUNTAMIENTO DE ALMARAZ	ALMARAZ (CÁCERES)	4	9012	10019A00409012	---	---	---	13,97	154,45	---	---	V.T. Via Dominio público
22	MORENO FERNANDEZ MARIA DE LOS ANGELES	ALMARAZ (CÁCERES)	4	53	10019A00400053	---	---	---	---	1,15	---	---	Matorral
23	ALONSO PELOCHE HERMINIO	ALMARAZ (CÁCERES)	4	152	10019A00400152	20	1	3,57	69,73	701,23	843,36	840,02	Matorral
24	AYUNTAMIENTO DE ALMARAZ	ALMARAZ (CÁCERES)	4	88	10019A00400088	20	1	3,57	137,97	1.097,24	1.529,74	840,02	Encinar
25	DOMINGUEZ FERNANDEZ ANGELA	ALMARAZ (CÁCERES)	4	75	10019A00400075	---	---	---	---	---	10,57	---	Matorral
26	FERNANDEZ GOMEZ GONZALO	ALMARAZ (CÁCERES)	4	76	10019A00400076	21	1	8,58	17,82	98,39	853,08	903,40	Matorral
27	AYUNTAMIENTO DE ALMARAZ	ALMARAZ (CÁCERES)	4	9007	10019A00409007	---	---	---	6,46	43,34	276,19	---	V.T. Via Dominio público
28	LABRADOR POZO FILOMENA	ALMARAZ (CÁCERES)	4	87	10019A00400087	22,23	2	28,72	176,38	2.221,77	3.634,47	1.933,04	Matorral
29	AYUNTAMIENTO DE ALMARAZ	ALMARAZ (CÁCERES)	4	9012	10019A00409012	---	---	---	26,70	303,06	281,94	---	V.T. Via Dominio público
30	GRUPO HOGARALIA 2000 SL	ALMARAZ (CÁCERES)	4	127	10019A00400127	24 al 26	3	24,37	630,23	6.190,05	6.315,14	3.632,60	Matorral
31	AYUNTAMIENTO DE ALMARAZ	ALMARAZ (CÁCERES)	4	9001	10019A00409001	---	---	---	4,22	63,22	---	---	V.T. Via Dominio público
32	AYUNTAMIENTO DE ALMARAZ	ALMARAZ (CÁCERES)	3	9025	10019A00309025	---	---	---	4,12	62,64	---	---	V.T. Via Dominio público
33	VALDENAR PROYECTOS INDUSTRIALES SL	ALMARAZ (CÁCERES)	3	6	10019A00300006	27 al 31	5	56,84	920,90	10.746,71	9.817,50	13.411,76	Encinar



Viernes, 29 de noviembre de 2019

Nº DE ORDEN	TITULAR	TÉRMINO MUNICIPAL	DATOS CATASTRALES			AFECCIÓN							USO
			Nº Poligono	Nº Parcela	Referencia Catastral	Nº Apoyo	Servidumbre Ocupación Apoyo		Servidumbre de Vuelo Cond		Ocup,Temp	Servidumbre de paso	
							Num.	m²	m	m²			
34	TORREON DE ALBALAT SL	BELVIS DEL MONROY (CÁCERES)	6	134	10027A00600134	32	1	7,13	216,11	2.094,91	1.963,50	5.253,72	Encinar
35	AYUNTAMIENTO DE BELVIS DE MONROY	BELVIS DEL MONROY (CÁCERES)	6	9003	10027A00609003	---	---	---	5,21	40,79	---	---	V.T. Vía Dominio público
36	TORREON DE ALBALAT SL	BELVIS DEL MONROY (CÁCERES)	6	54	10027A00600054	33 al 37	5	93,45	478,96	5.133,71	9.817,50	6.081,20	Labor o Labradío Secano

