

Martes, 21 de mayo de 2024

Sección I - Administración Local


Ayuntamientos

Ayuntamiento de Ahigal

ANUNCIO. Aprobación definitiva catálogo caminos públicos.

El Pleno de esta Corporación, en sesión celebrada el día 12 de marzo de 2024, ha aprobado definitivamente la actualización del catálogo de caminos públicos de 2005; por lo que se publica del listado completo y definitivo del catálogo oficial en el Boletín Oficial de la Provincia

Ahigal, 14 de mayo de 2024
Luis Fernando García Nicolás
ALCALDE-PRESIDENTE



Martes, 21 de mayo de 2024

CATÁLOGO DE CAMINOS PÚBLICOS DE AFIICAL

Coordenadas UTM ETRS89 H30


| Nº de ID | MATRÍCULA | NOMBRE 1 | NOMBRE 2 | LONG (m) | ANCHURA CALZADA* | ANCHURA TOTAL* | X inicio | Y inicio | X final | Y final |
|----------|--------------|---------------------------------------------|--------------------------------------------|----------|------------------|----------------|----------|----------|---------|---------|
| 32 | 03E01032009A | Camino del Rincón | | 679 | 3 | 4 | 227014 | 4450672 | 227536 | 4450908 |
| 33 | 03E01032010C | Camino de las Carachorrillas | | 473 | 3 | 4 | 226955 | 4450406 | 226825 | 4450805 |
| 34 | 03E01032012C | Camino antiguo de Valdobispo | | 1.118 | 3 | 4 | 229335 | 4448208 | 229734 | 4448966 |
| 35 | 03E01032012E | Camino-Calleja del Teso Gordo | | 3.335 | 2 | 3 | 227966 | 4448284 | 227422 | 4447667 |
| 36 | 03E01032013D | Camino de los Vallepueños | | 743 | 2 | 3 | 229427 | 4447046 | 229919 | 4446532 |
| 37 | 03E01032014A | Camino de Palomero | | 5.416 | | | 223761 | 4457070 | 228041 | 4454551 |
| 38 | 03E01032017A | Camino de Sanbáñez El Bajo a Cerezo | | 4.118 | 3 | 3 | 225656 | 4457443 | 225979 | 4453918 |
| 39 | 03E01032018A | Camino de Santa Cruz de Pantagua | | 6.721 | 3 | 4 | 221817 | 4455440 | 227448 | 4454945 |
| 40 | 03E01040109A | Camino del Toril | | 1.169 | 4 | 4 | 227499 | 4446996 | 226401 | 4446737 |
| 41 | 03E01040109B | Camino de las Lanchillas | | 1.923 | 2 | 3 | 228685 | 4445790 | 228997 | 4444715 |
| 42 | 03E01040110A | Camino del Arroyo del Cuervo | | 749 | 2 | 2 | 229524 | 4447326 | 230119 | 4447142 |
| 43 | 03E01040110B | Camino de los Valles Largos | | 1.067 | 2 | 2 | 229525 | 4447591 | 230521 | 4447466 |
| 44 | 03E01040113A | Camino de las Carambauevas | | 704 | 3 | 3 | 229015 | 4450066 | 229077 | 4450735 |
| 45 | 03E01040114A | Camino de Plasencia | | 5.796 | 3 | 4 | 228662 | 4452532 | 230606 | 4446700 |
| 46 | 03E01040114C | Camino del Vado | | 916 | 3 | 3 | 228515 | 4448965 | 228731 | 4449738 |
| 47 | 03E01040115A | Camino del Ventorro | | 1.526 | 3 | 3 | 228917 | 4449652 | 230035 | 4449835 |
| 48 | 03E01040116A | Camino de Vicario | | 2.631 | 3 | 4 | 226714 | 4451003 | 227680 | 4453188 |
| 49 | 03E01040116C | Camino de las Miras | | 1.885 | 3 | 3 | 228205 | 4454297 | 228110 | 4456016 |
| 50 | 03E01040117A | Camino de la Majá | | 1.390 | 2 | 2 | 227233 | 4455057 | 227264 | 4456189 |
| 51 | 03E04061809B | Camino de la Fuente del Gujo | Camino de la Melliza a los Olivares Viejos | 748 | 3 | 3 | 228927 | 4453605 | 229629 | 4453598 |
| 52 | 03E04061810B | Camino de la Barrera de los Corrales | | 574 | 3 | 3 | 228919 | 4453443 | 229240 | 4452960 |
| 53 | 03E0411211A | Camino de la Cañada Real Soriana Occidental | Vía de la Plata | 4.589 | 3 | 4 | 227137 | 4444808 | 231002 | 4447150 |
| 54 | 05S007117A | Camino de El Bronco | | 2.433 | | | 222554 | 4456275 | 224725 | 4455610 |
| 55 | 12E0011613A | Camino de Sanbáñez El Bajo a Palomero | | 2.216 | | | 222806 | 4456744 | 223639 | 4454975 |
| 56 | 12E0011614A | Camino de Cerezo | | 2.185 | | | 226325 | 4457443 | 227275 | 4456280 |
| 57 | 12E0011909A | Camino de la Vega Larga | | 537 | | | 227614 | 4453374 | 227868 | 4453720 |
| 58 | 12E0011909B | Camino del Molino Soso | | 595 | | | 227575 | 4453712 | 228134 | 4453676 |
| 59 | 12E0011909C | Camino del Lagar de Calle | Camino del Chorrito | 639 | | | 228037 | 4453697 | 228160 | 4454082 |
| 60 | 12E0011909D | Camino del Pozo Maleno | | 553 | | | 228060 | 4454161 | 227933 | 4454098 |
| 61 | 12E0011909E | Camino del Chorrito | | 455 | | | 228062 | 4453695 | 228245 | 4454040 |
| 62 | 12E0011910A | Camino del Ercudal | | 1.051 | | | 228932 | 4454658 | 229591 | 4453989 |
| 63 | 12E0011910B | Camino de las Viñas de Santa Marina | | 637 | | | 228395 | 4454294 | 228703 | 4453336 |

INSTRUMENTO
ENTRADA

Consejería de Gestión Forestal y Mundo Rural

* Ancluras por estimación visual

2 de 4



Martes, 21 de mayo de 2024

CATÁLOGO DE CAMINOS PÚBLICOS DE AHIGAL

ABRIL 2024


| Nº de ID | MATRÍCULA | NOMBRE 1 | NOMBRE 2 | LONG (m) | ANCHURA CALZADA* | ANCHURA TOTAL* | X inicio | Y inicio | X final | Y final |
|----------|--------------|-----------------------------------------|----------------------------|----------|------------------|----------------|----------|----------|---------|---------|
| 0 | 02E01031710A | Camino de Granadilla | | 1.626 | 3 | 4 | 228945 | 4454106 | 229905 | 4455216 |
| 1 | 02E01031710C | Camino de las Mayas | | 1.274 | 2 | 3 | 229122 | 4454893 | 229557 | 4454045 |
| 2 | 02E01031711A | Camino de Mohedas de Granadilla | | 2.228 | 4 | 5 | 228875 | 4454381 | 228751 | 4456537 |
| 3 | 02E01031711B | Camino Carretera del Embalse de Ahigal | | 2.706 | 5 | 6 | 227275 | 4456280 | 228343 | 4454097 |
| 4 | 02E01031711C | Camino del Pozo Pedro | Camino de Cerezo | 573 | 4 | 5 | 228009 | 4454571 | 228289 | 4454180 |
| 5 | 02E01031712B | Camino del Pimpollar | Camino del Bosquecillo | 2.715 | 3 | 3 | 226137 | 4454728 | 227752 | 4453231 |
| 6 | 02E01031713B | Camino de Ballesteros | | 1.110 | 3 | 3 | 226702 | 4453709 | 227552 | 4453183 |
| 7 | 02E01031713C | Camino de los Cuervos | | 1.676 | 4 | 5 | 226068 | 4454058 | 227159 | 4453119 |
| 8 | 02E01031716C | Camino de los Carzacos | | 1.018 | 3 | 3 | 226910 | 4452981 | 227446 | 4453159 |
| 9 | 02E01031716D | Camino del Cuñaño | | 846 | 3 | 3 | 229058 | 4454313 | 229592 | 4453982 |
| 10 | 02E01031810A | Camino de Valdeobispo | | 5.486 | 4 | 6 | 226470 | 4445224 | 230091 | 4448542 |
| 11 | 02E01031810C | Camino de los Canchales | | 1.137 | 3 | 4 | 225995 | 4446896 | 226794 | 4446239 |
| 12 | 02E01031811A | Camino del Monte de Abajo | | 2.116 | 3 | 5 | 227707 | 4447310 | 228414 | 4446597 |
| 13 | 02E01031811B | Camino del Pozo de los Patos | | 896 | 3 | 4 | 228177 | 4447590 | 228414 | 4446903 |
| 14 | 02E01031812A | Camino del Valle de las Mujeres | | 892 | 3 | 4 | 228045 | 4446238 | 228156 | 4445475 |
| 15 | 02E01031812B | Camino del Valle del Campo | | 604 | 2 | 3 | 228033 | 4445328 | 228214 | 4444857 |
| 16 | 02E01031812C | Camino de Cuatro Real | | 658 | 3 | 5 | 229120 | 4446038 | 229547 | 4445561 |
| 17 | 02E01031813A | Camino de las Lancillas por Cuatro Real | | 653 | 2 | 3 | 229409 | 4445674 | 229080 | 4445166 |
| 18 | 02E01031813B | Camino del Teso Asierro | | 1.610 | 2 | 3 | 228414 | 4446903 | 228964 | 4446705 |
| 19 | 02E01031813C | Camino de la Balaguilla | | 1.564 | 3 | 3 | 228417 | 4447029 | 229217 | 4448146 |
| 20 | 02E01031813D | Camino de Santo Domingo | Camino de la Fuente Blanca | 2.644 | 2 | 3 | 229585 | 4446265 | 229910 | 4448402 |
| 21 | 02E01031815A | Camino del Teso Murillo | | 299 | 3 | 4 | 227480 | 4451654 | 227241 | 4451481 |
| 22 | 02E01031816A | Camino de Santa Marriña la Vieja | | 4.217 | 3 | 3 | 227478 | 4449325 | 228653 | 4452347 |
| 23 | 02E01031816C | Camino de Las Barrancas | | 341 | 2 | 3 | 228807 | 4453152 | 228981 | 4452886 |
| 24 | 02E01031816D | Camino del Conejal | | 2.445 | 3 | 5 | 228988 | 4452877 | 229735 | 4450859 |
| 25 | 02E01031817A | Camino del Carril de Guijo | | 684 | 3 | 6 | 229344 | 4450317 | 229718 | 4450844 |
| 26 | 02E01031817C | Camino de Valdeposada | | 1.076 | 3 | 4 | 228920 | 4449653 | 229255 | 4450104 |
| 27 | 03E01031916A | Camino de las Viñas del Rincon | | 1.427 | 3 | 3 | 228172 | 4448991 | 228562 | 4449653 |
| 28 | 03E01031917C | Camino del Teso Candil | | 956 | 3 | 5 | 228039 | 4450376 | 228309 | 4451116 |
| 29 | 03E01031917D | Camino de Mencholopez | Camino de Calapacho | 1.654 | 5 | 7 | 227707 | 4450526 | 228789 | 4451515 |
| 30 | 03E01031918A | Camino de Duro Pan | Camino de las Aciadernas | 863 | 3 | 4 | 228774 | 4451595 | 229326 | 4452105 |
| 31 | 03E01031918C | Camino de las Candorras | | 1.957 | 3 | 4 | 227051 | 4449146 | 227357 | 4450507 |

Coordenadas UTM ETRS89 H30

* Anchuras por estimación visual

Consejería de Gestión Forestal y Mundo Rural

1 de 4



Martes, 21 de mayo de 2024

CATÁLOGO DE CAMINOS PÚBLICOS DE AHIGAL

| Nº de ID | MATRÍCULA | NOMBRE 1 | NOMBRE 2 | LONG (m) | ANCHURA CALZADA* | ANCHURA TOTAL* | X inicio | Y inicio | X final | Y final |
|----------|--------------|---------------------------------------|----------|----------|------------------|----------------|----------|----------|---------|---------|
| 92 | 12E00112013B | Camino de las Navalleras | | 1.667 | | | 228570 | 4446679 | 229622 | 4447830 |
| 93 | 12E00112013C | Camino de los Cercillares | | 300 | | | 228866 | 4455015 | 228693 | 4451150 |
| 94 | 12E00112013D | Camino del Lagar de Traza | | 272 | | | 228073 | 4454397 | 227829 | 4454476 |
| 95 | 12E00112013E | Camino-Calleja de Veguera | | 926 | | | 229479 | 4449161 | 228699 | 4448686 |
| 96 | 12E00112013F | Camino-Calleja de la Fuente Pría | | 647 | | | 228219 | 4447767 | 228242 | 4448312 |
| 97 | 12E00112013G | Camino de la Boleta | | 948 | | | 226586 | 4446528 | 226234 | 4446086 |
| 98 | 23E00072008A | Camino antigua Carretera de Plasencia | | 848 | | | 228654 | 4452383 | 228525 | 4453147 |
| 99 | 24E00040808A | Camino del Pozo del Torro | | 2.084 | | | 227100 | 4445627 | 228414 | 4446903 |

Coordenadas UTM ETRS89 H30

Verificable en: <http://bop.dip-caceres.es>
CVE: BOP-2024-2704

Consejería de Gestión Forestal y Mundo Rural

* Anchuras por estimación visual

4 de 4

