

Miércoles, 19 de junio de 2024

Sección II - Administración Autonómica

Junta de Extremadura

Consejería de Agricultura, Ganadería y Desarrollo Sostenible

ANUNCIO. AT-9246. Ejecución de línea eléctrica a 132 kV, conversión a doble circuito, ST Plasencia - ST Valdeobispo, en la provincia de Cáceres. Término municipal: Plasencia, Carcaboso y Valdeobispo.

Anuncio del Servicio de Ordenación Industrial, Energética y Minera, de la Consejería de Agricultura, Ganadería y Desarrollo Sostenible por el que se somete a información pública la petición de autorización administrativa previa y reconocimiento en concreto de la utilidad pública de las instalaciones correspondientes al proyecto denominado "Ejecución de línea eléctrica a 132 kV, conversión a doble circuito, ST Plasencia - ST Valdeobispo, en la provincia de Cáceres". Término municipal: Plasencia, Carcaboso y Valdeobispo. Expte.: AT-9246.

A los efectos prevenidos en el Título IX de la Ley 24/2013, de 26 de diciembre, del Sector Eléctrico, y en el Título VII, Capítulos II y V, del Real Decreto 1955/2000, de 1 de diciembre, por el que se regulan las actividades de transporte, distribución, comercialización, suministro y procedimientos de autorización de instalaciones de energía eléctrica, se somete al trámite de información pública la petición de autorización administrativa previa y reconocimiento en concreto de la utilidad pública de las instalaciones que a continuación se detallan:

1. Denominación del proyecto: "Ejecución de línea eléctrica a 132 kV, conversión a doble circuito, ST Plasencia - ST Valdeobispo, en la provincia de Cáceres".
2. Peticionario: I-DE Redes Eléctricas Inteligentes, SAU., con domicilio en Avda. San Adrián, 48, 48003 Bilbao.
3. Expediente/s: AT-9246.
4. Finalidad del proyecto: Dotar de un segundo circuito de alimentación a la actual ST "CH Valdeobispo" para futuras conexiones de plantas fotovoltaicas en la zona.
5. Instalaciones incluidas en el proyecto:

Nueva línea aérea a 132 kV con una longitud total de 14,837 Km. Consta de las partes siguientes:



Miércoles, 19 de junio de 2024

Tramo 1. Aéreo en simple circuito:

- Origen: Nuevo apoyo 13-4N perteneciente al futuro circuito "CH Valdeobispo-Berrocaillo."
- Final: Nuevo apoyo 13N.
- Longitud: 0,770 Km.
- Nº de apoyos a instalar: 3.

Tramo 2. Aéreo en simple circuito:

- Origen: Nuevo apoyo 13N.
- Final: Apoyo nº 11 existente de la actual LAAT 132 kV "Plasencia-Valdeobispo."
- Longitud: 0,477 Km.
- Nº de apoyos a instalar: 1.

Tramo 3. Aéreo en doble circuito:

- Inicio: Nuevo apoyo 13N.
- Final: ST "CH Valdeobispo."
- Longitud: 13,590 Km.
- Nº de apoyos a instalar: 59.

Tipo de conductor de fase:

- Tramos 1 y 3: LA-280 HAWK (242-AL1/39-ST1A).
- Tramo 2: LA-300 HT tipo de cable de tierra y compuesto tierra-óptico:
 - Tramos 1 y 3: Cable de fibra óptica OPGW-16-90.
 - Tramo 2: Cable de tierra AC-5.

Otras actuaciones:

- Desmontaje de parte de la actual LAAT SC "Plasencia-Valdeobispo 132 kV", con conductor LA-300 HEN y cable de tierra AC-53, entre los apoyos 11 y 51 de la misma (ambos de mantienen), en una longitud de 13,616 Km.

Emplazamiento: Terrenos públicos y privados en los términos municipales de Plasencia, Carcaboso y Valdeobispo.

6. Evaluación de impacto ambiental: El proyecto dispone de informe de impacto ambiental de



Miércoles, 19 de junio de 2024

fecha 22 de marzo de 2022, emitido por la Dirección General de Sostenibilidad, como órgano competente en materia de evaluación de impacto ambiental, en el que se concluye que no es previsible que el proyecto objeto de esta información pública, vaya a producir impactos adversos significativos.

7. Resolución del procedimiento: De conformidad con lo establecido en el Decreto 221/2012, de 9 de noviembre, sobre determinación de los medios de publicación de anuncios de información pública y resoluciones y de los órganos competentes para la resolución de determinados procedimientos administrativos en los sectores energético y de hidrocarburos, pondrá fin al procedimiento la resolución del Servicio de Ordenación Industrial, Energética y Minera.

8. Tipo de bienes y derechos afectados: Bienes y derechos de titularidad privada y pública.

La declaración de utilidad pública llevará implícita la necesidad de ocupación de los bienes o de adquisición de los derechos afectados e implicará la urgente ocupación a los efectos del artículo 52 de la Ley de Expropiación Forzosa. Asimismo, se publica la relación concreta e individualizada de los bienes y derechos afectados por el proyecto, de acuerdo con la información y documentación aportada por el peticionario, que se recoge en el Anexo del presente anuncio.

Todo ello se hace público para conocimiento general, y especialmente de los titulares cuyos bienes o derechos pudieran verse afectados por el proyecto, pudiendo ser examinada la documentación correspondiente al proyecto durante un período de treinta días, a contar desde el siguiente al de publicación de este anuncio:

En las oficinas de este Servicio, sitas en Avda. Clara Campoamor, número 2 (Edificio de Servicios Múltiples), 3.ª planta, de la localidad de Cáceres, previa solicitud de cita en el teléfono 927001280 (de 9:00 a 14:00 horas) o en la dirección de correo:

soiemcc@juntaex.es

En la página web:

www.industriaextremadura.juntaex.es




Miércoles, 19 de junio de 2024

Durante el plazo indicado anteriormente, los/as interesados/as podrán presentar las alegaciones que estimen pertinentes, que deberán ser remitidas a este Servicio, efectuando su presentación en cualquiera de los registros y oficinas relacionados en el artículo 16 de la Ley 39/2015, de 1 de octubre, del Procedimiento Administrativo Común de las Administraciones Públicas.

Cáceres, 3 de junio de 2024

Juan Francisco Lemus Prieto

JEFE DE SERVICIO DE ORDENACIÓN INDUSTRIAL, ENERGÉTICA Y MINERA



Miércoles, 19 de junio de 2024

RELACIÓN DE BIENES Y DERECHOS AFECTADOS POR EL ANEXO DE MODIFICACIÓN DEL PROYECTO DE EJECUCIÓN DE LA LÍNEA ELÉCTRICA A 132 KV, CONVERSIÓN A DOBLE CIRCUITO, ST PLASENCIA – ST VALDEOBISPO

TÉRMINO MUNICIPAL DE PLASENCIA

Finca de Proyecto	Datos Catastrales		Titular	AFECCIONES				Naturaleza	
	Poligono	Parcela		Servidumbre de paso			Ocupación Temporal (Obra y Accesos) (m2)		Tala de Arbolado (m2)
				Servidumbre de Vuelo (m2)	Nº de Apoyo	Superficie Apoyo y Sistema Puesta a Tierra (m2)			
24	49	10010	López Gamonal, Fernando				1136		Encinar
28	42	40001	López Gamonal, Fernando	4076	13-4N (en proyecto aparte) / 13-3N	20	1732	526	Encinar
30	50	28	López Gamonal, Fernando				1668		Pastos
31	50	31	Plasencia Golf, S.A.				415		Pastos
32	50	20018	López Gamonal, Fernando				1272		Pastos
33	42	20001	López Gamonal, Fernando	4			1219		Pastos
37	49	10	López Gamonal, Fernando				78		Encinar
38	42	1	López Gamonal, Fernando	11025	13-2N / 13-1N / 13N / 12 (DESM.) / 13 (DESM.)	204	1991	1325	Encinar
43	42	2	Los Pilares de Plasencia, S.A.	893	14N	20	195	339	Encinar
47	49	12	Los Pilares de Plasencia, S.A.	17071	15N / 16N / 17N / 14 (DESM.) / 15 (DESM.)	60	7061	659	Pastos
48	41	16	Tentejerrera, S.L.				3668		Pastos
53	41	30	Los Pilares de Plasencia, S.A.	3222	18N	20	1760	231	Encinar / Pastos
57	41	17	Los Pilares de Plasencia, S.A.	11394	19N / 20N / 16 (DESM.)	40	1445	288	Encinar
58	41	26	Tentejerrera, S.L.				2582		Pastos
62	41	28	Tentejerrera, S.L.	6476				447	Encinar
65	41	41	Tentejerrera, S.L.	3122	21N / 17 (DESM.) / 18 (DESM.)	21	2776	202	Encinar
67	41	42	Tentejerrera, S.L.	1842					Encinar



Miércoles, 19 de junio de 2024


Finca de Proyecto	Datos Catastrales		Titular	AFECCIONES					Naturaleza
	Polígono	Parcela		Servidumbre de paso			Ocupación Temporal (Obra y Accesos) (m2)	Tala de Arbolado (m2)	
				Servidumbre de Vuelo (m2)	Nº de Apoyo	Superficie Apoyo y Sistema Puesta a Tierra (m2)			
69	49	24	Calle Martín, Vicenta				932		Pastos
70 / 71	41	14	Mateos Gutiérrez, Miguel	19579	22N / 23N / 24N / 25N / 19 (DESM.) / 20 (DESM.)	80	966	42	Encinar / Improductivo
75	41	48	Cid Delgado, José María				4657		Pastos / Improductivo
76	41	10	Cid Delgado, José María				150		Labor o labradío regadío
80	41	13	Cid Delgado, José María	9063	26N / 27N / 28N / 21 (DESM.) / 22 (DESM.)	60	3066	53	Pastos
85	41	8	Cid Delgado, José María	4857	29N / 30N / 23 (DESM.)	39	2514		Pastos / Prado o Praderas de regadío
88	41	7	Global Linares, S.L.	7282	31N / 24 (DESM.)	20	1217		Pastos / Prado o Praderas de regadío
93	41	5	Cid Delgado, José María	11295	32N / 33N / 34N / 25 (DESM.) / 26 (DESM.)	118	4033	232	Encinar / Prado regadío
99	41	3	Envero Agrodesarrollos, S.L.	6872	35N / 36N	86	1231		Prado o Praderas de regadío
101	41	2	Envero Agrodesarrollos, S.L.	40			719		Prado o Praderas de regadío
104	43	17	Envero Agrodesarrollos, S.L.	9992	37N / 38N / 27 (DESM.) / 28 (DESM.)	128	6036		Pastos / Improductivo
109	44	10	San Pedrillo del Monte, S.A.	4030	39N	21	617		Pastos / Labor o labradío regadío / Improductivo
116	45	12	San Pedrillo del Monte, S.A.	195	29 (DESM.)		415		Pastos / Prado o Praderas de regadío



Miércoles, 19 de junio de 2024



TÉRMINO MUNICIPAL DE CARCABOSO

Finca de Proyecto	Datos Catastrales		Titular	AFECCIONES				Naturaleza	
	Polígono	Parcela		Servidumbre de paso			Ocupación Temporal (Obra y Accesos) (m2)		Tala de Arbolado (m2)
				Servidumbre de Vuelo (m2)	Nº de Apoyo	Superficie Apoyo y Sistema Puesta a Tierra (m2)			
121	1	5022	San Pedrillo del Monte, S.A.	8035	40N / 41N / 30 (DESM.)	41	2349		
123	1	5021	San Pedrillo del Monte, S.A.	1180	42N / 31 (DESM.)	20	701	Labor o labradío regadío	
125	1	5020	San Pedrillo del Monte, S.A.	2747	43N / 32 (DESM.)	20	2059		
129	1	5019	Alonso Marcos, Manuel	8113	44N	20	894	Encinar / Prado o Praderas de regadío	
131	1	5041	Alonso Marcos, Manuel	498	33 (DESM.)		1369	Labor o labradío regadío	
132	1	5014	Alonso Alonso, Pío (Herederos)				48	Labor o labradío regadío / Improductivo	
133	1	5012	Alonso Alonso, Pío (Herederos)				588	Labor o labradío regadío	
135	2	70052	Alonso Marcos, Manuel	369			379	Encinar	
137	2	90052	Alonso Marcos, Manuel	2630	45N	20	84	Encinar	
138 / 143	1	50035	Alonso Alonso, Pío (Herederos)	134	34 (DESM.)			Prado o Praderas de regadío	
150	1	37	Bueno Conejero, Yolanda Paloma	2401			62	Labor o labradío regadío	
151	1	40035	Alonso Alonso, Pío (Herederos)	567	35 (DESM.)		1285	Labor o labradío regadío	
153	1	40039	Sánchez Prieto, Felipe (Herederos)				50	Labor o labradío regadío	
158	1	50035	Alonso Alonso, Pío (Herederos)	4616	46N / 47N	40	2563	Prado o Praderas de regadío	
159	1	20032	López Sánchez, María (Herederos)				58	Prado o Praderas de regadío	
160	1	40040	Fuentes Sánchez, José	3545	48N / 36 (DESM.)	20	1211	Prado o Praderas de regadío	
164	1	30032	López Sánchez, María (Herederos)	2314	49N	19	536		
165	1	31	Bueno Sánchez, Alfonso				113	Labor o labradío regadío	
166	1	20030	García Domínguez, Juan Carlos				674	Prado o Praderas de regadío	



Miércoles, 19 de junio de 2024


Finca de Proyecto	Datos Catastrales		Titular	AFECCIONES					Naturaleza
	Polígono	Parcela		Servidumbre de paso			Ocupación Temporal (Obra y Accesos) (m2)	Tala de Arbolado (m2)	
				Servidumbre de Vuelo (m2)	Nº de Apoyo	Superficie Apoyo y Sistema Puesta a Tierra (m2)			
167	1	20012	Alonso Alonso, Pío (Herederos)				265		Árboles de ribera
168	1	10032	Sánchez López, Francisco	984			10		Prado o Praderas de regadío
170	1	23	Sánchez Blanco, Petra	3232	50N / 37 (DESM.)	20	856		Prado o Praderas de regadío
172	1	68	Sánchez Francisco, Justo	1469	51N	20	258		Prado o Praderas de regadío
173	1	21	Sánchez Blanco, Santos (Herederos)	1941	52N / 38 (DESM.)	20	1137		Prado o Praderas de regadío
175	1	10022	García Muñoz, Juan Miguel	764					Prado o Praderas de regadío
180	1	10020	García Domínguez, Juan Carlos	5053	53N / 39 (DESM.)	19	2507		Prado o Praderas de regadío
182	1	19	García Hoya, Maya				714		Prado o Praderas de regadío



Miércoles, 19 de junio de 2024

TÉRMINO MUNICIPAL DE VALDEOBISPO

Finca de Proyecto	Datos Catastrales		Titular	AFECCIONES				Naturaleza	
	Polígono	Parcela		Servidumbre de paso			Tala de Arbolado (m2)		
				Servidumbre de Vuelo (m2)	Nº de Apoyo	Superficie Apoyo y Sistema Puesta a Tierra (m2)			Ocupación Temporal (Obra y Accesos) (m2)
183	1	5	Manzano Iglesias, Joaquín Guzmán	3422	54N	20	721	Prado o Praderas de regadío	
187	1	3	Delgado Paredes, Antonio	4103	55N / 40 (DESM.)	21	566	Prado o Praderas de regadío / Pastos	
192	2	4	Delgado Paredes, Antonio	10091	56N / 57N / 41 (DESM.) / 42 (DESM.)	40	4473	Prado o Praderas de regadío	
195	2	3	Delgado Paredes, Antonio	3968	58N	21	320	Prado o Praderas de regadío	
197	2	9015	Confederación Hidrográfica del Tajo (Comisaría de Aguas)	25				Desagüe IV	
198	2	20038	Bueno Paredes, Marcelina	493				Prado o Praderas de regadío	
200	2	69	Muñoz Martín, María del Pilar	2551	59N / 43 (DESM.)	20	985	Prado o Praderas de regadío / Pastos	
205	2	10069	Muñoz Martín, María del Pilar	1308			707	Prado o Praderas de regadío	
206	8	5011	Blanco Mesas, Rafael				50	Encinar	
207	2	67	Alcón Blanco, Otilia (Herederos)	221				Prado o Praderas de regadío	
208	2	68	Blanco Blanco, Miguel	1838	60N	21	343	Labor o labradío regadío / Prado o Praderas de regadío	
211	8	5007	Sánchez Manzano, Primitivo		44 (DESM.)		276	Encinar	
212	8	5009	Alcón Blanco, Otilia (Herederos)	302				6	Olivos secano
214	8	5010	Blanco Blanco, Miguel	607			27	Pastos	
218	8	5008	García Blanco, Samuel (Herederos)	1281			97	135	Olivos secano
223	9	5012	Manzano Conejero, Joaquín	4446	61N	21	653	Encinar	
225	9	5007	González Bueno, Petra	53	45 (DESM.)		495	Pastos	
226	9	5011	Manzano Iglesias, Joaquín Guzmán	2887				Encinar	



Miércoles, 19 de junio de 2024

Finca de Proyecto	Datos Catastrales		Titular	AFECCIONES					Naturaleza
	Polígono	Parcela		Servidumbre de paso			Ocupación Temporal (Obra y Accesos) (m2)	Tala de Arbolado (m2)	
				Servidumbre de Vuelo (m2)	Nº de Apoyo	Superficie Apoyo y Sistema Puesta a Tierra (m2)			
230	9	5008	Domínguez Pañero, Silvia	1555	62N	21	374	89	Pastos / Pastos
231	9	5327	Conejero Clemente, María Antonia	3123	63N / 46 (DESM.)	20	1318	373	Improductivo / Pastos
235	9	5326	Prieto Sánchez, Timoteo	7					Pastos
239	9	5325	Conejero Blanco, Plautila	671					Labor o Labradío seco
240	11	5120	López Escribano, Jesús				7		Olivos seco
242	11	5027	Paredes Pañero, Trinidad	1164	64N	20	61		Labor o Labradío seco
245	11	5026	Jiménez Sánchez, Julián	183					Labor o Labradío seco
247	11	5085	Iglesias Manzano, Juliana		47 (DESM.)		475		Labor o Labradío seco
248	11	5090	Hernández Francisco, Pablo	168					Olivos seco
249	11	5091	Hernández Francisco, Pablo Sánchez Sánchez, María Teresa	326					Olivos seco
250	11	5093	Domínguez Blanco, Francisco (Herederos)	277					Olivos seco
251	11	5092	Iglesias Conejero, Ismael	759					Olivos seco
252	11	5030	Bueno Blanco, Rosa	413					Pastos
253	11	5094	Sánchez Conejero, José Antonio	104					Olivos seco
254	11	5095	Blanco Mellado, María Magdalena (Herederos)	10					Olivos seco
255	11	5039	Domínguez Morcillo, Juan	219					Pastos
257	11	5096	Sánchez Morcillo, Armando (Herederos)	1375	65N	108	176		Pastos
259	11	5081	García López, Juan	280	66N	80	485	42	Labor o Labradío seco
260	11	5080	Morcillo Sánchez, Virgilia (Herederos)	550					Labor o Labradío seco
262	11	5079	Bueno Sánchez, Pedro Alberto	1425				84	Labor o Labradío seco
264	11	5013	Bueno Sánchez, Pedro Alberto	209			268	57	Pastos

CVE: BOP-2024-3359
 Verificable en: <http://bop.dip-caceres.es>



Miércoles, 19 de junio de 2024

Finca de Proyecto	Datos Catastrales		Titular	AFECCIONES					Naturaleza
	Polígono	Parcela		Servidumbre de paso			Ocupación Temporal (Obra y Accesos) (m2)	Tala de Arbolado (m2)	
				Servidumbre de Vuelo (m2)	Nº de Apoyo	Superficie Apoyo y Sistema Puesta a Tierra (m2)			
265	11	5077	Manzano Alcón, Faustino (Herederos)	60					Labor o Labradío secoano
266	11	5098	Blanco Morcillo, Juana	1481					Pastos
268	11	5076	García Morillo, Primitivo	904					Viña secoano
269	11	5074	Albarrán Sánchez, Nicolás	79					Labor o Labradío secoano
270	11	5075	Bueno Conejero, Pedro	298					Labor o Labradío secoano
273	11	5100	Conejero Clemente, Crescencio	936	67N / 48 (DESM.)	20	801	109	Labor o Labradío secoano
274	11	5009	Bueno Iglesias, Julián (Herederos)	173	68N	10	287		Pastos
275	11	5073	García Francisco, Pablo	167					Labor o Labradío secoano
280	11	5072	Bueno Conejero, Pedro	1654	68N / 49 (DESM.)	60	1177		Improductivo / Pastos
282	11	5068	Bueno Iglesias, Julián (Herederos)	474	69N	20	187		Pastos
283	11	5115	García Sánchez, Daniel	578			160	59	Pastos
284	11	5112	Bueno Conejero, Pedro Retortillo Clemente, Florencio (Herederos)	169			7	75	Labor o Labradío secoano
286	11	5116	Bueno Conejero, Pedro				207		Labor o Labradío secoano
287	11	5113	Manzano Bueno, Isidora	483				31	Labor o Labradío secoano
288	11	5064	Confederación Hidrográfica del Tajo (Comisaría de Aguas)	530	70N	53	309	590	Improductivo
293	11	5111	Montero Corrales, María SAGRARIO	90			342	59	Labor o Labradío secoano
294	11	5066	Confederación Hidrográfica del Tajo (Comisaría de Aguas)	297	50 (DESM.)			63	Improductivo

