

Viernes, 26 de julio de 2024

### Sección III - Administración del Estado

#### Ministerio de Transporte, Movilidad y Agenda Urbana Secretaría de Estado de Infraestructuras, Transporte y Vivienda

#### **EDICTO. "Proyecto de construcción de las actuaciones sostenibles, seguras y medioambientales de la línea de alta velocidad Madrid - Extremadura - Frontera Portuguesa" en los términos municipales de Plasencia (Cáceres) y Badajoz.**

Resolución de la Dirección General del Sector Ferroviario por la que se abre Información Pública y se convoca a los/as propietarios/as de los bienes y derechos afectados al levantamiento de las actas previas correspondientes al Expediente de Expropiación Forzosa 053ADIF2410 motivado por las obras del "Proyecto de construcción de las actuaciones sostenibles, seguras y medioambientales de la Línea de Alta Velocidad Madrid – Extremadura - Frontera Portuguesa" en los términos municipales de Plasencia (Cáceres) y Badajoz (Badajoz).

ADIF-Alta Velocidad, el 06 de junio de 2024 insta la incoación del expediente de expropiación forzosa para disponer de los terrenos necesarios para la ejecución de las obras del Proyecto de referencia, aprobado el 27 de noviembre de 2023.

Dicha aprobación conlleva la declaración de utilidad pública o interés social, la necesidad de ocupación de los bienes afectados y la declaración de urgencia de la misma (Ley 38/2015, de 29 de septiembre del Sector Ferroviario), siendo, por tanto, de aplicación los preceptos contenidos en el artículo 52 de la Ley de Expropiación Forzosa de 16 de diciembre de 1954 y concordantes del Reglamento de 26 de abril de 1957.

En su virtud, esta Dirección General del Sector Ferroviario ha resuelto abrir información pública durante un plazo de 15 (quince) días hábiles, contados en la forma dispuesta en el artículo 17 del Reglamento de 26 de abril de 1957, para que los/as titulares de los bienes y derechos afectados y todas las demás personas o entidades interesadas, puedan formular por escrito ante este Departamento las alegaciones que consideren oportunas, de acuerdo con lo previsto en la Ley de Expropiación Forzosa y en el artículo 56 de su Reglamento de desarrollo.

Se podrá consultar el Anejo de Expropiaciones en la sede del Ministerio de Transportes y Movilidad Sostenible, Secretaría de Estado de Transportes y Movilidad Sostenible, Secretaría General de Transporte Terrestre, Dirección General del Sector Ferroviario, División de Expropiaciones Ferroviarias, Paseo de la Castellana 67, 28046 Madrid; en ADIF-Alta



Viernes, 26 de julio de 2024

Velocidad, Subdirección de Expropiaciones, Avda. Pío XII, 110 (Caracola n.º 18), 28036 Madrid; en los respectivos Ayuntamientos y Subdelegaciones o Delegaciones del Gobierno afectados. Además, podrá consultarse el Anejo de Expropiaciones vía web en el apartado de Ministerio/Participación Pública de la web del Ministerio de Transportes y Movilidad Sostenible:

[www.mitma.es](http://www.mitma.es)

y en el apartado de Información Pública del Portal de Transparencia de la web de ADIF-Alta Velocidad:

[www.adifaltavelocidad.es](http://www.adifaltavelocidad.es)

Del mismo modo se resuelve convocar a los/as propietarios/as de los bienes y derechos afectados al levantamiento de las actas previas a la ocupación en el lugar que el Ayuntamiento habilite a los efectos, en los días y horas que se indican a continuación.

Esta publicación servirá de notificación para los/as interesados/as desconocidos/as o de ignorado domicilio a los efectos prevenidos en la Ley 39/2015, de 1 de octubre, del Procedimiento Administrativo Común de las Administraciones Públicas.

No obstante, se convocará a los/as interesados/as al acto del levantamiento de las actas previas, mediante citación individual.

Se adjunta tabla.

Madrid, 26 de junio de 2024

Carlos María Juárez Colera

DIRECTOR GENERAL DEL SECTOR FERROVIARIO



Viernes, 26 de julio de 2024

Término Municipal de Badajoz

Finca	Polígono	Parcela	Titular Actual	Domicilio	Superficie parcela catastral (m <sup>2</sup> )	Expropiación (m <sup>2</sup> )	Servidumbre (m <sup>2</sup> )	Ocupación temporal (m <sup>2</sup> )	Naturaleza del bien	Fecha / Hora Actas Previa a la Ocupación
K-06.0153-0505-C01	229	5	ADIF Gerencia de área patrimonio y urbanismo sur delegación de patrimonio y urbanismo; Entidad Pública Empresarial de Suelo	Avda. Kansas City Estación, 41007 Sevilla; PS Castellana 91 Pl:07 28046 Madrid	485478	240	0	6838	Rústica	10-09-2024 / 12:30
K-06.0153-0614-C01	148	14	ADIF Gerencia de área patrimonio y urbanismo sur delegación de patrimonio y	Avda. Kansas City Estación, 41007 Sevilla; CL Vasco Núñez 26 Pl:01	1503371	0	0	5684	Rústica	10-09-2024 / 10:00



Viernes, 26 de julio de 2024

Finca	Polígono	Parcela	Titular Actual	Domicilio	Superficie parcela catastral (m <sup>2</sup> )	Expropiación (m <sup>2</sup> )	Servidumbre (m <sup>2</sup> )	Ocupación temporal (m <sup>2</sup> )	Naturaleza del bien	Fecha / Hora Actas Previas a la Ocupación
			urbanismo; Sat N 4353 Campo Verde	Pt: A 06001 Badajoz						
K-06.0153-0810-C00	2684303PD7028D0001LJ		Ayuntamiento de Badajoz	PZ España (Tesorería) 3 06002 Badajoz	28183	0	0	2227	Urbana	10-09-2024 / 12-45
K-06.0153-0811-C00	229	9001	Ayuntamiento de Badajoz	PZ España (Tesorería) 3 06002 Badajoz	8372	289	0	0	Rústica	
K-06.0153-0812-C00	148	9002	Ayuntamiento de Badajoz	PZ España (Tesorería) 3 06002 Badajoz	5834	320	0	0	Rústica	
K-06.0153	148	3	Entidad Pública Empresarial de Suelo	PS Castellana	181167	6079	0	2300	Rústica	10-09-2024 / 12:30



Viernes, 26 de julio de 2024

Finca	Polígono	Parcela	Titular Actual	Domicilio	Superficie parcela catastral (m <sup>2</sup> )	Expropiación (m <sup>2</sup> )	Servidumbre (m <sup>2</sup> )	Ocupación temporal (m <sup>2</sup> )	Naturaleza del bien	Fecha / Hora Actas Previas a la Ocupación
-0813-C00				91 Pl:07 28046 Madrid						
K-06.0153-0814-C00	148	87	Entidad Pública Empresarial de Suelo	PS Castellana 91 Pl:07 28046 Madrid	106689	880	0	399	Rústica	10-09-2024/ 12:30
K-06.0153-0815-C00	148	93	García Cancho, María de La Soledad	AV Juan Carlos I 6 Es:1 Pl:04 Pt: I 06002 Badajoz	117356	2845	0	1457	Rústica	10-09-2024/ 10:50
K-06.0153-0816-C00	148	2	ADIF Gerencia de área patrimonio y urbanismo sur delegación de patrimonio y urbanismo; Medrano	Avda. Kansas City Estación Sevilla Santa Justa S/N, 41007 Sevilla, PZ Alféreces 1 Es:1 Pl:04 Pt: B 06005 Badajoz;	185644	0	0	4503	Rústica	10-09-2024/ 10:00



Viernes, 26 de julio de 2024

Finca	Polígono	Parcela	Titular Actual	Domicilio	Superficie parcelal catastral (m <sup>2</sup> )	Expropiación (m <sup>2</sup> )	Servidumbre (m <sup>2</sup> )	Ocupación temporal (m <sup>2</sup> )	Naturaleza del bien	Fecha / Hora Actas Previas a la Ocupación
K-06.0153-0817-C00	148	95	Cuesta, María del Sagrado Corazón de Jesús; Díaz-Ambrona Bardají, Luis Ricardo	PZ Alféreces 1 Es:1 Pt:04 Pt: B 06005 Badojoz	12616	0	0	576	Rústica	10-09-2024 / 10:00
			ADIF Gerencia de área patrimonio y urbanismo sur delegación de patrimonio y urbanismo; Medrano Cuesta, María del Sagrado Corazón de Jesús; Díaz-Ambrona	Avda. Kansas City Estación Sevilla Santa Justa S/N, 41007 Sevilla PZ Alféreces 1 Es:1 Pt:04 Pt: B 06005 Badojoz; PZ Alféreces 1 Es:1 Pt:04 Pt: B 06005 Badojoz						



Viernes, 26 de julio de 2024

Finca	Polígono	Parcela	Titular Actual	Domicilio	Superficie parcela catastral (m <sup>2</sup> )	Expropiación (m <sup>2</sup> )	Servidumbre (m <sup>2</sup> )	Ocupación temporal (m <sup>2</sup> )	Naturaleza del bien	Fecha / Hora Actas Previas a la Ocupación
K-06.0153-0818-C00	148	63	Bardají, Luis Ricardo ADIF Gerencia de área patrimonio y urbanismo sur delegación de patrimonio y urbanismo; Sat N 4353 Campo Verde	Avda. Kansas City Estación Sevilla Santa Justa S/N, 41007 Sevilla; CL Vasco Núñez 26 Pl:01 Pt: A 06001 Badajoz	122668	0	0	153	Rústica	10-09-2024 / 10:00
K-06.0153-0819-C00	148	65	ADIF Gerencia de área patrimonio y urbanismo sur delegación de patrimonio y urbanismo;	Avda. Kansas City Estación Sevilla Santa Justa S/N, 41007 Sevilla; CL Vasco Núñez 26 Pl:01	223439	0	0	5304	Rústica	10-09-2024 / 10:00



Viernes, 26 de julio de 2024

Finca	Polígono	Parcela	Titular Actual	Domicilio	Superficie parcela catastral (m <sup>2</sup> )	Expropiación (m <sup>2</sup> )	Servidumbre (m <sup>2</sup> )	Ocupación temporal (m <sup>2</sup> )	Naturaleza del bien	Fecha / Hora Actas Previa a la Ocupación
K-06.0153-0820-C00	148	94	Sat N 4353 Campo Verde	Pt: A 06001 Badajoz	149636	0	0	2397	Rústica	10-09-2024 / 10:00
			ADJF Gerencia de área patrimonio y urbanismo sur delegación de patrimonio y urbanismo; Hernández	Avda. Kansas City Estación Sevilla Santa Justa S/N, 41007 Sevilla; CL Edgar Neville 18 Pt:06 Pt: D						
			Díaz-Ambrona, Pablo Adolfo; Hernández	28020 Madrid; Av. Viñuelas 26 Es:5 Pt:03 Pt: A						
			Díaz-Ambrona, María del Carmen; Hernández	28760 Tres Cantos (Madrid); CL Raimundo						
			Díaz-Ambrona, María Dolores; Hernández	Fdez. Villaverde 43 Es: B Pt:04 Pt: G						
			Díaz-Ambrona,	28003 Madrid;						



# Boletín Oficial

## de la Provincia de Cáceres

N.º 0144

Viernes, 26 de julio de 2024

Finca	Polígono	Parcela	Titular Actual	Domicilio	Superficie parcela catastral (m <sup>2</sup> )	Expropiación (m <sup>2</sup> )	Servidumbre (m <sup>2</sup> )	Ocupación temporal (m <sup>2</sup> )	Naturaleza del bien	Fecha / Hora Actas Previas a la Ocupación
K-06.0153-0821-C00	148	55	Carlos Gregorio; Hernández Díaz Ambrona, Francisco de Asís; Hernández Díaz Ambrona, Luis Romualdo	CL Ofelia Nieto 10 Pt:06 Pt: C 28039 Madrid; CL Ramon Albarrán 29 Pt:03 Pt: B 06005 Badajoz; CL Ronda Pilar 95 Es:1 Pt:05 Pt: DR 06002 Badajoz;	222466	0	0	3478	Rústica	10-09-2024 / 11:40
			ADIF Gerencia de área patrimonio y urbanismo sur delegación de patrimonio y urbanismo; Díaz-Ambrona	Avda. Kansas City Estación Sevilla Santa Justa S/N, 41007 Sevilla CL Edgar Neville 18 Pt:03 Pt: B						




Viernes, 26 de julio de 2024

Finca	Polígono	Parcela	Titular Actual	Domicilio	Superficie parcela catastral (m²)	Expropiación (m²)	Servidumbre (m²)	Ocupación temporal (m²)	Naturaleza del bien	Fecha / Hora Actas Previas a la Ocupación
K-06.0153-0823-C00	148	54	Bardají, María del Carmen; Touchard Sánchez, Fernando	28020 Madrid; CL Edgar Neville 18 Pt:03 Pt: B 28020 Madrid	34004	0	0	641	Rústica	10-09-2024 / 10:00
K-06.0153-1001	148	5	ADIF Gerencia de área patrimonio y urbanismo sur delegación de patrimonio y urbanismo; Diaz-Ambrona Bardají, Luis Ricardo	Avda. Kansas City Estación Sevilla Santa Justa S/N, 41007 Sevilla PZ Alféreces 1 Es:1 Pt:04 Pt: B 06005 Badajoz	124344	5807	0	8789	Rústica	10-09-2024 / 11:40



Viernes, 26 de julio de 2024

Finca	Polígono	Parcela	Titular Actual	Domicilio	Superficie parcela catastral (m²)	Expropiación (m²)	Servidumbre (m²)	Ocupación temporal (m²)	Naturaleza del bien	Fecha / Hora Actas Previa a la Ocupación
K-06.0153 148-1002		58	patrimonio y urbanismo; Silvestre Nuñez, Emilio	CL Gurugú.83 06007 Badajoz	73604	736	0	32	Rústica	10-09-2024 / 11:40
			Gomez Nuñez, Segundo; Durán Durán, Antonio; Durán Durán, Ana María; Antequera Cayero, Teresa	PZ Mayor (Sagrajas) 8 06181 Sagrajas (Badajoz); CL Cast Villagarcía Torre 35 06006 Badajoz; CL Manuel Godoy 25 Es:1 Pt:04 Pt: A; 06006 Badajoz; PZ Mayor (Sagrajas) 8 06181 Sagrajas (Badajoz)						




# Boletín Oficial

## de la Provincia de Cáceres

N.º 0144

Viernes, 26 de julio de 2024

Finca	Polígono	Parcela	Titular Actual	Domicilio	Superficie parcela catastral (m <sup>2</sup> )	Expropiación (m <sup>2</sup> )	Servidumbre (m <sup>2</sup> )	Ocupación temporal (m <sup>2</sup> )	Naturaleza del bien	Fecha / Hora Actas Previas a la Ocupación
K-06.0153-1003	148	9005	ADIF Gerencia de área patrimonio y urbanismo sur delegación de patrimonio y urbanismo; Confederación Hidrográfica del Guadiana Mop	Avda. Kansas City Estación Sevilla Santa Justa S/N, 41007 Sevilla CL Sinfriano Madro Ero 12 06011 Badajoz	4461	0	0	61	Rústica	10-09-2024 / 12:30
K-06.0153-1005	2691901PD7029B0001XH		Fomento Infraestructuras Industriales SA	Fomento Infraestructuras Industriales SA Av. Jose Fernandez López 4	35853	4533	0	0	Urbana	10-09-2024 / 12:30



Viernes, 26 de julio de 2024

Finca	Polígono	Parcela	Titular Actual	Domicilio	Superficie parcela catastral (m <sup>2</sup> )	Expropiación (m <sup>2</sup> )	Servidumbre (m <sup>2</sup> )	Ocupación temporal (m <sup>2</sup> )	Naturaleza del bien	Fecha / Hora Actas Previas a la Ocupación
K-06.0153-1006			Ayuntamiento de Badajoz	06800 Mérida (Badajoz)	-	195	0	0	Rústica	

Término Municipal de Plasencia

Finca	Polígono	Parcela	Titular Actual	Domicilio	Superficie parcela catastral (m <sup>2</sup> )	Expropiación (m <sup>2</sup> )	Servidumbre (m <sup>2</sup> )	Ocupación temporal (m <sup>2</sup> )	Naturaleza del bien	Fecha / Hora Actas Previas a la Ocupación



Viernes, 26 de julio de 2024

K- 10.1480- 0402- C00	25	14	Cembrano Reder, María Carmen	DS Casa Judío 10600 Plasencia (Cáceres)	836362	0	0	12688	Rústica	10-09- 2024 / 17:10
K- 10.1480- 0501	25	9	Cembrano Reder, María Carmen	DS Casa Judío 10600 Plasencia (Cáceres)	531308	0	0	8267	Rústica	10-09- 2024 / 17:10
K- 10.1480- 0502	25	15	Cembrano Reder, María Carmen	DS Casa Judío 10600 Plasencia (Cáceres)	133032	0	0	5972	Rústica	10-09- 2024 / 17:10
K- 10.1480- 0503	25	19	Silos Gamonal, Pedro Alfonso Melchor; Silos Gamonal, Isidro;	CL Zapatería 14 Es: E Pt:00 Pt:03 10600 Plasencia (Cáceres); PZ Mayor 2	16925	0	0	3253	Rústica	10-09- 2024 / 17:10



# Boletín Oficial

## de la Provincia de Cáceres

N.º 0144

Viernes, 26 de julio de 2024

Pérez-Tabernero	Es: E Pt:01
Silos, Ignacio; Pérez-Tabernero	Pt:01, 10163 Aldea del Cano (Cáceres); FN
Silos, Joaquín; Arroyo Silos, Arturo Cartos; Pérez-Tabernero	Calleguillos 1 Finca Calleguillos, 37456 Vecinos (Salamanca); FN
Silos, Fernando; Silos Lillo, Isidro; Cuesta Silos, Olalla; Silos Lillo, María Luisa; Silos Lillo, María Jesús; Arroyo Silos, Juan Cartos; Silos Lillo, Amalia; Arroyo Silos, María Paz; Silos Gamonal, María Olalla;	Calleguillos 1 Finca Calleguillos, 37456 Vecinos (Salamanca); CL Los Quesos 15 Pt:02 Pt: D, 10600 Plasencia (Cáceres); FN Calleguillos 1 Finca Calleguillos,







Viernes, 26 de julio de 2024

K- 10.1480- 0504	25	9001	Junta de Extremadura	PS De Roma Edif. C Dir.Ingres Pt:03 06800 Mérida (Badajoz)	57829	0	0	88	Rústica	10-09- 2024 / 18:00
K- 10.1480- 0506	25	9007	Confederación Hidrográfica del Tajo	AV Portugal 81 28011 Madrid	5858	0	62	Rústica	Rústica	10-09- 2024 / 18:00
K- 10.1480- 0507	25	9018	Unidad De Carreteras de Cáceres (Ministerio De Fomento)	AV Ruta De La Plata 13 10071 Cáceres	99333	0	386	Rústica	Rústica	10-09- 2024 / 18:00
K- 10.1480- 0508	4515103QE4341F0000AX		ADIF Gerencia de área patrimonio y urbanismo sur delegación de patrimonio y urbanismo; Silos Gamonal, Isidro; Pérez- Tabernero Silos, Ignacio;	Avda. Kansas City Estación Sevilla Santa Justa S/N, 41007 Sevilla; CL Zapatería 14 Es: E Pt:00 Pt:03 10600 Plasencia (Cáceres); PZ Mayor 2 Es: E Pt:01	223485	0	3664	Rústica	Rústica	10-09- 2024 / 17:10




# Boletín Oficial

## de la Provincia de Cáceres

N.º 0144

Viernes, 26 de julio de 2024

Pérez-Tabernero	Pt:01, 10163 Aldea del Cano (Cáceres); FN
Silos, Joaquín;	Galleguillos 1 Finca
Arroyo Silos, Arturo Carlos;	Galleguillos, 37456
Pérez-Tabernero	Vecinos (Salamanca); FN
Silos, Fernando;	Galleguillos 1 Finca
Silos Lillo, Isidro;	Galleguillos, 37456
Cuesta Silos, Otalla;	Vecinos (Salamanca); CL Los
Silos Lillo, María Luisa;	Quesos 15
Silos Lillo, María Jesús;	Pt:02 Pt: D, 10600
Arroyo Silos, Juan Carlos;	Plasencia (Cáceres); FN
Silos Lillo, Amalia;	Galleguillos 1 Finca
Arroyo Silos, María Paz;	Galleguillos, 37456
Silos Gamonal, María Otalla;	
Silos Gamonal, Pedro Alfonso	







Viernes, 26 de julio de 2024

K- 10.1480- 0509	N-630		Unidad De Carreteras de Cáceres (Ministerio De Fomento)	AV Ruta De La Plata 13, 10071 Cáceres (Cáceres)	-	0	0	1	Rústica	10-09- 2024 / 18:00
K- 10.1480- 0510	25	9013	Ayuntamiento de Plasencia	Ayuntamiento de Plasencia CL Rey 6 10600 Plasencia (Cáceres)	-	0	0	126	Rústica	10-09- 2024 / 17:10

