

Jueves, 8 de mayo de 2025

Sección I - Administración Local

Ayuntamientos

Ayuntamiento de Miajadas

ANUNCIO. Aprobación definitiva modificación varios viales.

Sometido a información Pública el Acuerdo del Pleno del Ayuntamiento de Miajadas (Cáceres), en sesión de fecha 4 de marzo de 2025, expediente de Modificación de la denominación de varios viales en el término municipal de Miajadas, durante el plazo de 30 días hábiles, a fin de que cualquier persona física o jurídica pueda examinar el expediente y formular alegaciones, de acuerdo con el art. 83 de la Ley 39/2015, de 1 de octubre, del Procedimiento Administrativo Común de las Administraciones Públicas.

No habiéndose presentado alegación alguna al Acuerdo del Pleno del Ayuntamiento de Miajadas por el que se aprueba inicialmente en sesión de fecha 4 de marzo de 2025 el expediente de Modificación de la denominación de varios viales, en este caso, que ha permanecido expuesto al público mediante anuncio publicado en el Boletín Oficial de la Provincia de Cáceres, en la sede electrónica de este Ayuntamiento:

<https://miajadas.eadministracion.es/home>

y el tablón de anuncios, durante treinta días hábiles, plazo que finalizó el día 25 de abril de 2025, se procede a la APROBACIÓN DEFINITIVA de la Modificación de la denominación de varios viales en el término municipal de Miajadas, de la forma que a continuación se detalla:

DENOMINACIÓN ACTUAL	DENOMINACIÓN PROPUESTA
C/. Obra Pía y c/Montepío	Prolongación de C/. Obra Pía
C/. Montepío	Prolongación C/. Montepío
C/. Veguilla	Travesía Enrollada C/. Veguilla Creación c/ de la Vega



Jueves, 8 de mayo de 2025

C/. Benito Arias Montano	Ampliación C/. Benito Arias Montano Creación C/. Pureza Canelo
C/. Palma	C/. Palma Creación C/. Palmito Travesía Palma
C/. Doctor Barraquer con Travesía Tiesto	Ampliación C/. Doctor Barraquer
Tramo Carretera de Guadalupe	Avenida de Escurial
C/. Monfragüe con Avda. Cruz de los Pajares	C/. Villuercas
C/. Velázquez con c/ Numancia	C/. El Greco
C/. Canteros con c/ sin nombre	C/. de las Letras (antigua c/ Canteros) C/. de las Ciencias Plaza de los Maestros
C/. Real con C/. sin nombre	C/. del Arte
Carretera de Don Benito	Avda. de Puçol/Puzol
Arroyo (por c/ Cervantes y C/. Cilla)	C/. de los Canchos
Arroyo Nuevo (por c/ Boticaria)	C/. de la Dehesilla
C/. Degollá	C/. Batalla de la Degollá
Plaza de Eduardo Dato	Plaza de la Llanada
Plaza de Polo Benito	Plaza de la Laguna Blanca

ANEXO adjunto planos.



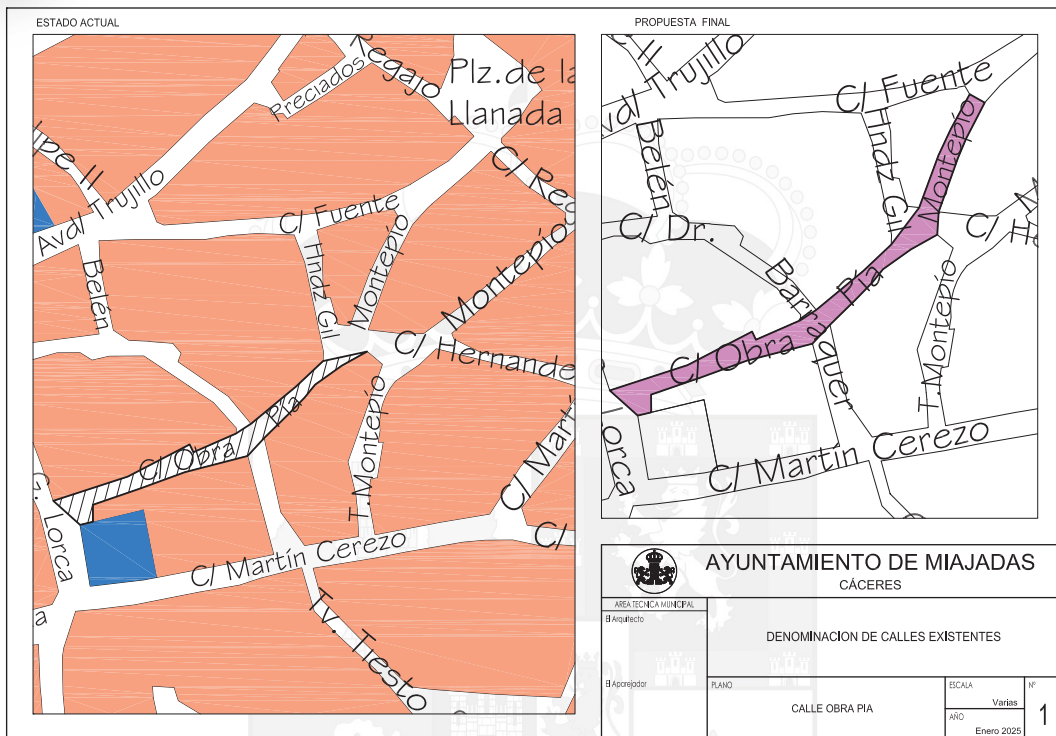
Jueves, 8 de mayo de 2025

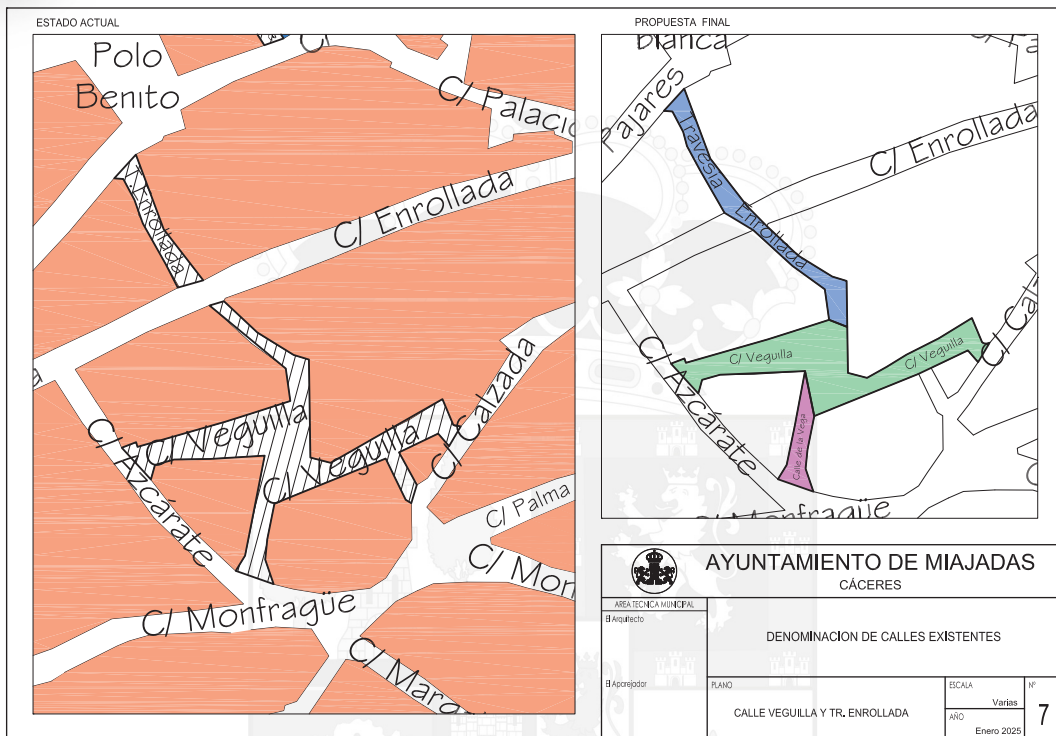
Contra el presente Acuerdo, que pone fin a la vía administrativa, puede interponer alternativamente o recurso de reposición potestativo, en el plazo de un mes a contar desde el día siguiente a la recepción de esta notificación, ante Pleno de este Ayuntamiento, de conformidad con los artículos 123 y 124 de la Ley 39/2015, de 1 de octubre, del Procedimiento Administrativo Común de las Administraciones Públicas, o recurso contencioso-administrativo, ante el Juzgado de lo Contencioso-Administrativo de Cáceres, en el plazo de dos meses a contar desde el día siguiente a la recepción de la presente notificación de conformidad con el artículo 46 de la Ley 29/1998, de 13 de julio, de la Jurisdicción Contencioso-Administrativa. Si se optara por interponer el recurso de reposición potestativo, no podrá interponer recurso contencioso-administrativo hasta que aquel sea resuelto expresamente o se haya producido su desestimación por silencio. Todo ello sin perjuicio de que pueda ejercitar.

Miajadas, 2 de mayo de 2025
Antonio Díaz Alías
ALCALDE-PRESIDENTE

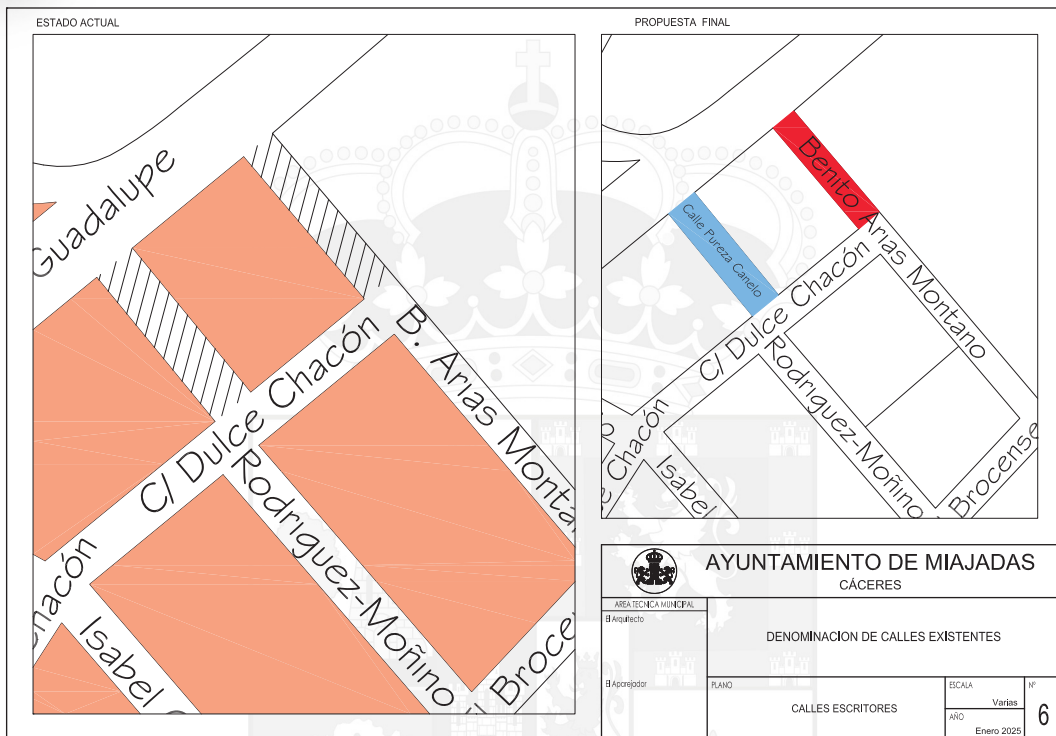


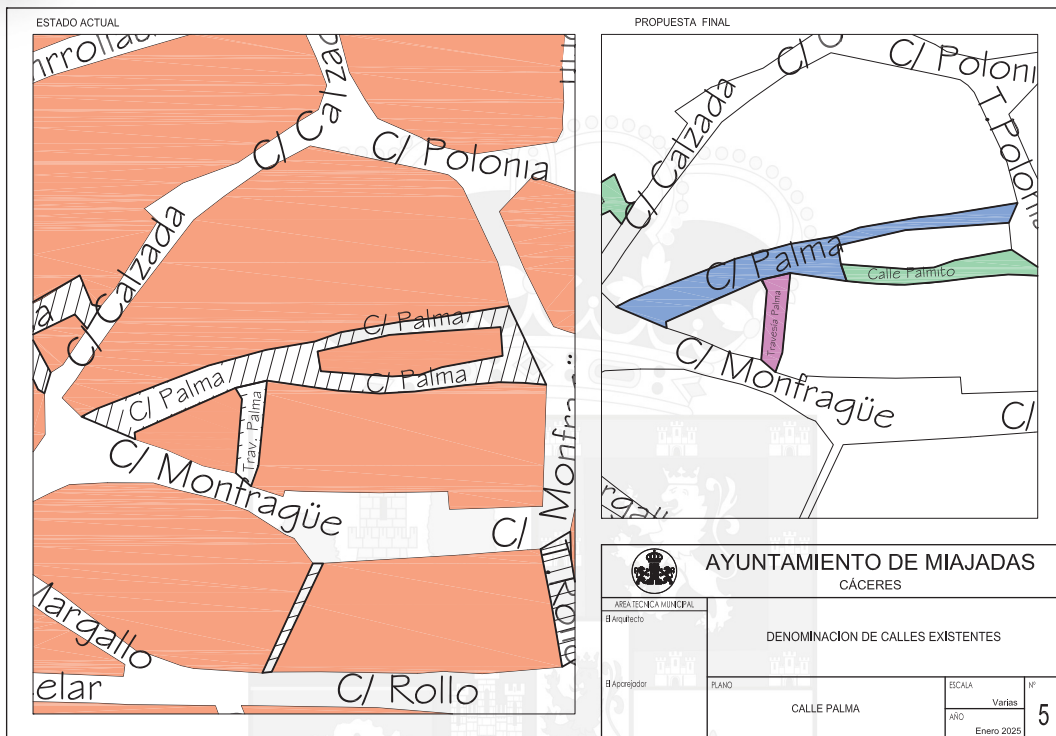
Jueves, 8 de mayo de 2025



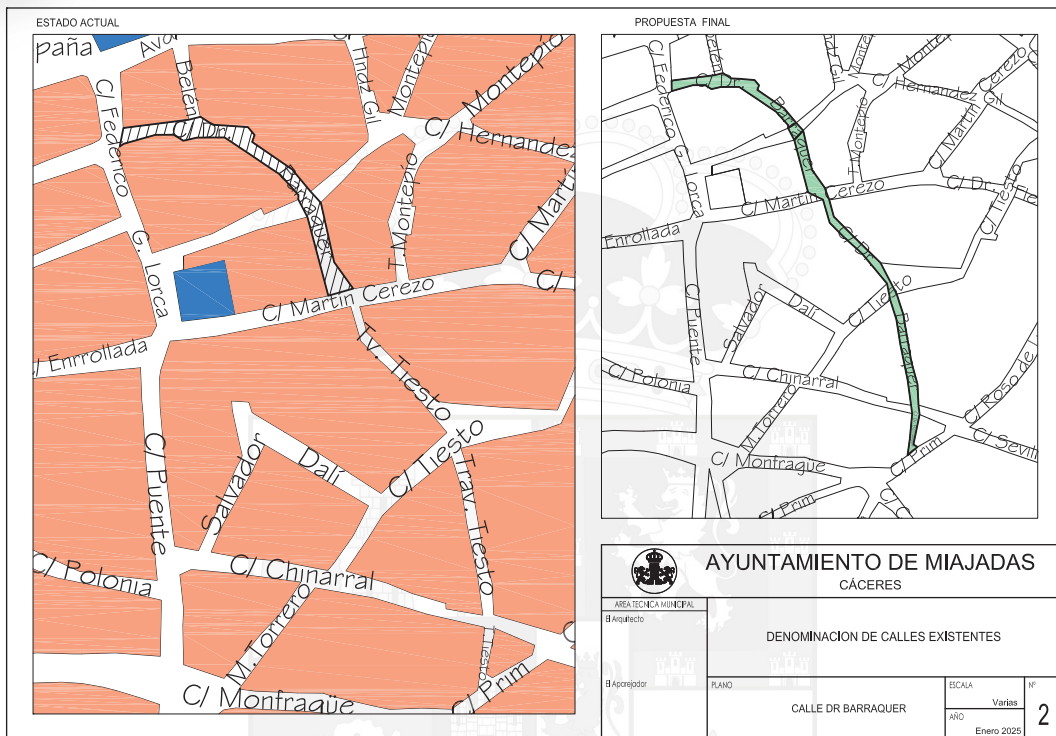


Jueves, 8 de mayo de 2025

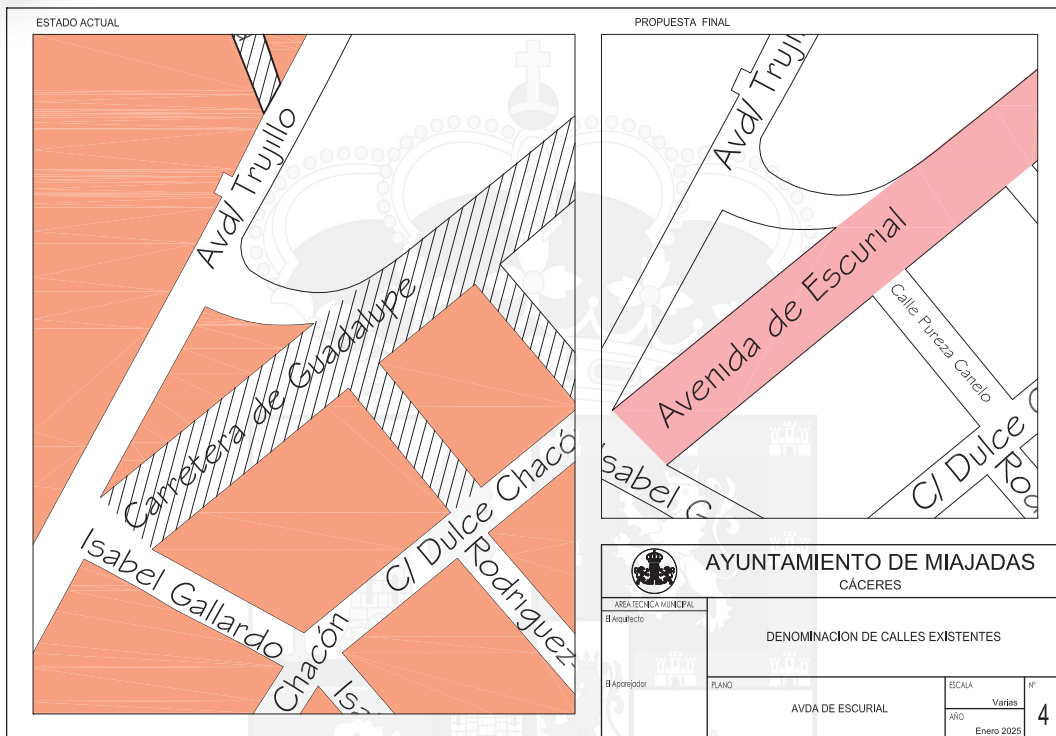





Jueves, 8 de mayo de 2025




Jueves, 8 de mayo de 2025


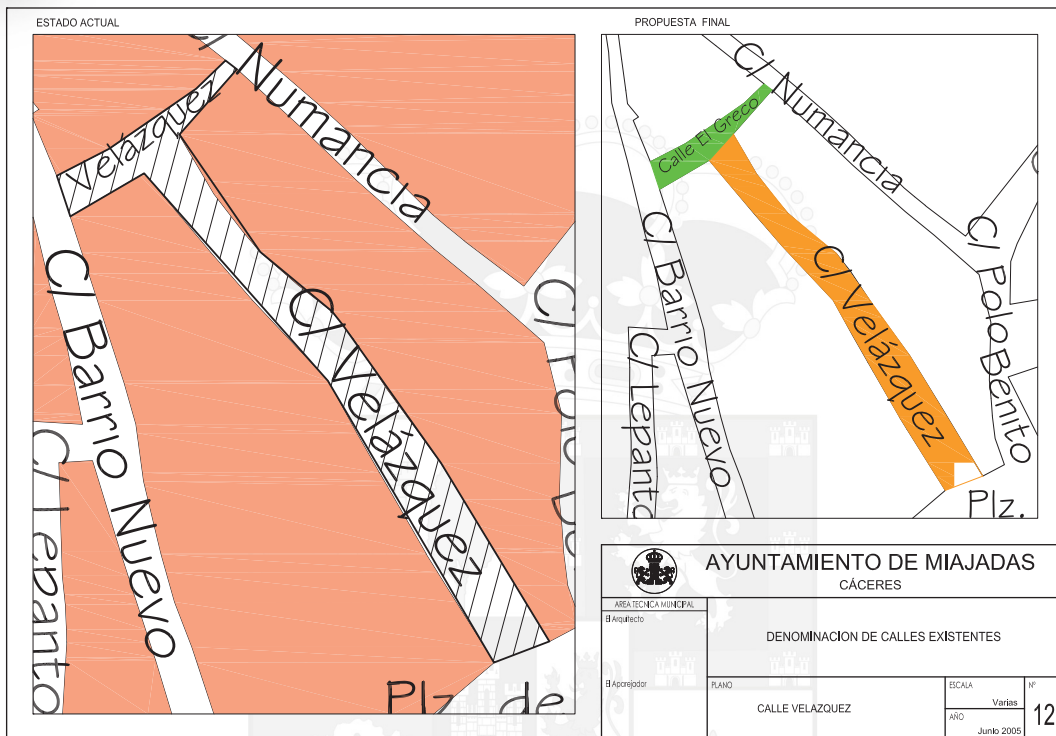


Jueves, 8 de mayo de 2025


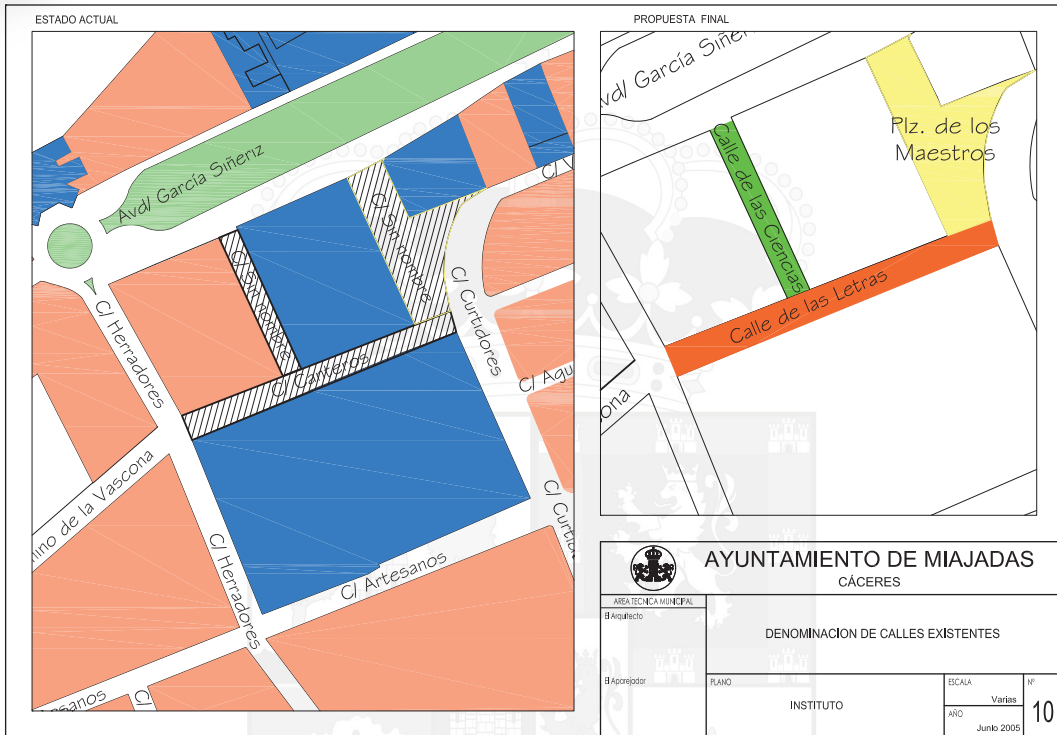
ESTADO ACTUAL		PROPUESTA FINAL	
 AYUNTAMIENTO DE MIAJADAS CÁCERES			
ÁREA TÉCNICA MUNICIPAL		DENOMINACION DE CALLES EXISTENTES	
B Arquitecto			
B Aprobador		PLANO	ESCALA
		MONFRAGUE	Varías
			ARQ
			Nº
			13
			Junio 2005



Jueves, 8 de mayo de 2025




Jueves, 8 de mayo de 2025



Jueves, 8 de mayo de 2025

ESTADO ACTUAL

PROPUESTA FINAL

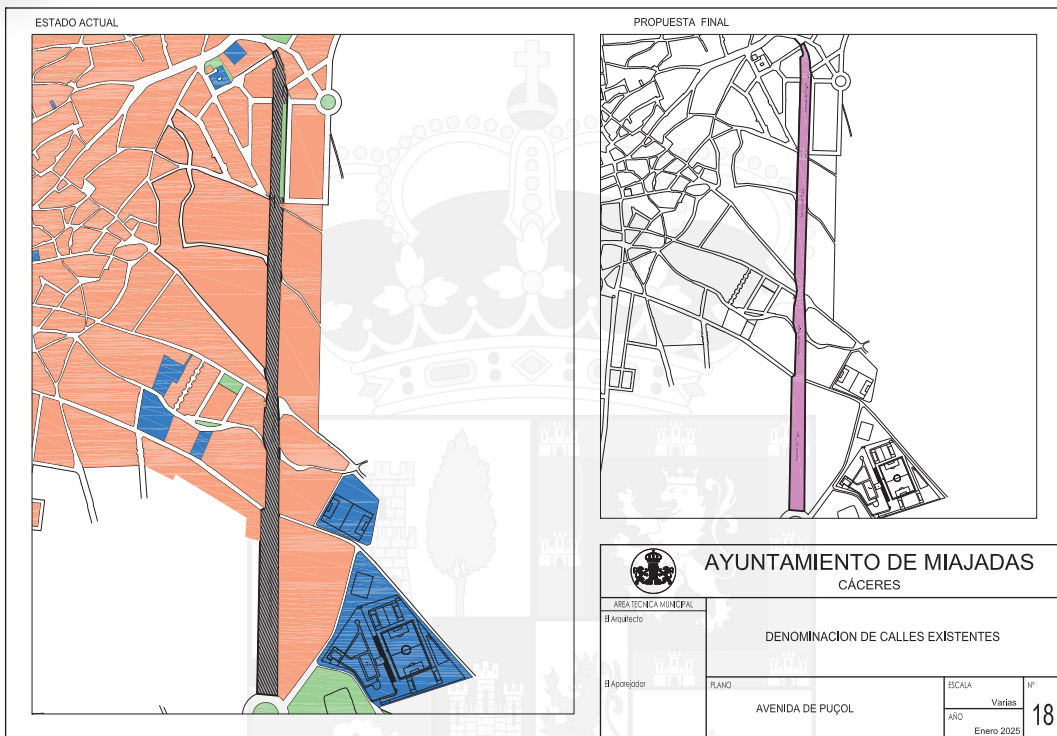


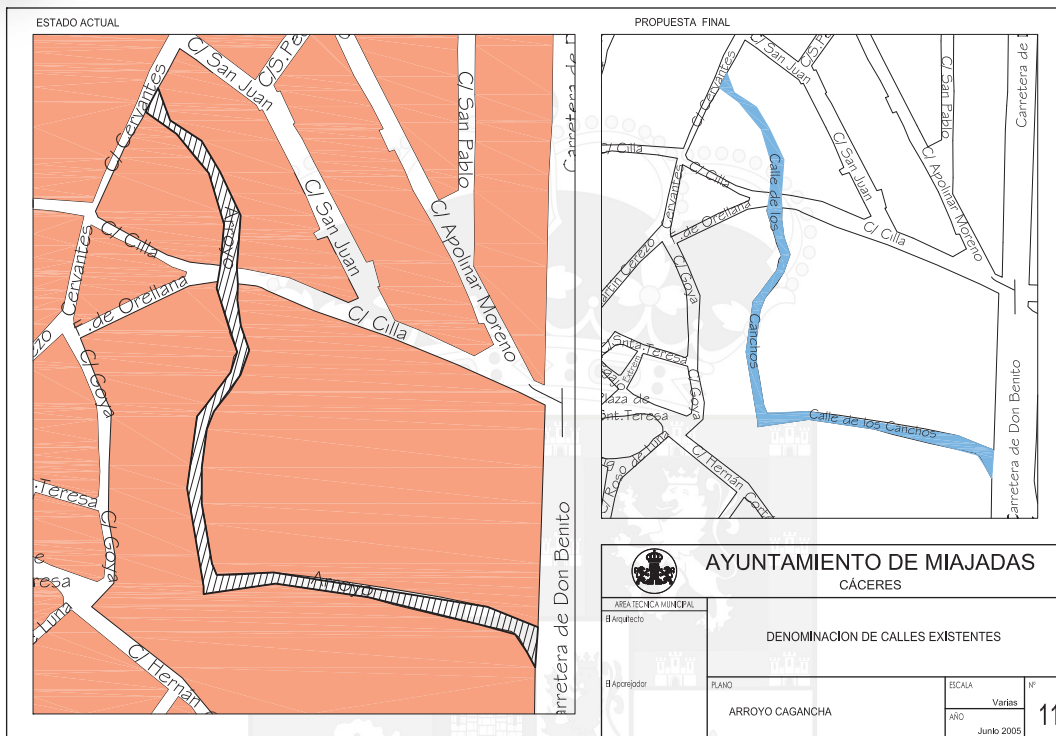
AYUNTAMIENTO DE MIAJADAS
CÁCERES

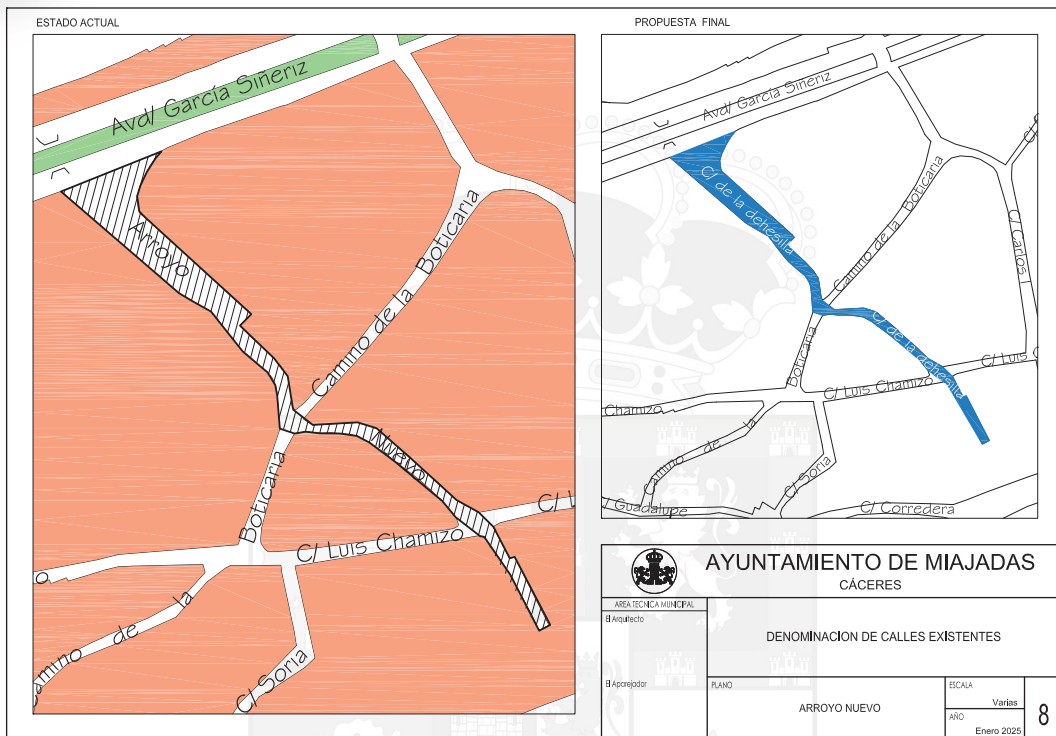
<small>ÁREA TÉCNICA MUNICIPAL</small> B Arquitecto B Aprobador		DENOMINACION DE CALLES EXISTENTES	
	<small>PLANO</small> CALLE OBISPO SOLIS	<small>ESCALA</small> Varios	<small>Nº</small> 14
		<small>ARO</small> Junio 2005	



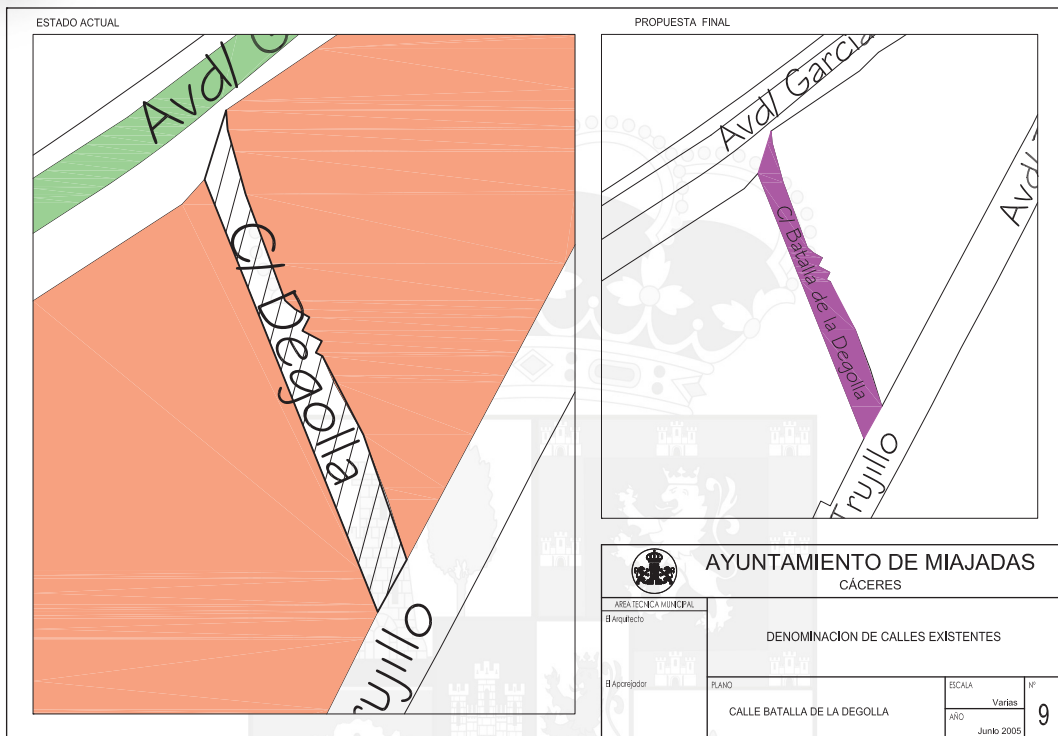
Jueves, 8 de mayo de 2025








Jueves, 8 de mayo de 2025



Jueves, 8 de mayo de 2025

ESTADO ACTUAL	PROPUESTA FINAL
	
 AYUNTAMIENTO DE MIAJADAS CÁCERES	
ÁREA TÉCNICA MUNICIPAL	
B.º Arquitecto	
DENOMINACION DE CALLES EXISTENTES	
B.º Aprobador	
PLANO	ESCALA
PLAZA DE LA LLANADA	Varias
	Nº
	16
	AÑO
	Enero 2025



Jueves, 8 de mayo de 2025

ESTADO ACTUAL		PROPUESTA FINAL	
			
 AYUNTAMIENTO DE MIAJADAS CÁCERES			
ÁREA TÉCNICA MUNICIPAL		DENOMINACION DE CALLES EXISTENTES	
B.º Arquitecto			
B.º Aprobador	PLANO	ESCALA	Nº
	PLAZA DE LA LAGUNA BLANCA	Varías	15
		ARO	Enero 2025

